






Digitale Liegenschaftskarte der Gemeinde Neuhausen
 Gemarkung Neuhausen
 Staatliches Vermessungsamt Zschopau
 Stand 04/2006

Legende

-  Grenze zwischen Entwicklungszone und Schutzzone II
-  Flächen, die aus Schutzzone II in Entwicklungszone umzoniert werden
-  Flächen, die aus Entwicklungszone in Schutzzone II umzoniert werden
-  Gebäude
-  alter Verlauf der Zonierungsgrenze

Flurkarte 1 des Regierungspräsidiums Chemnitz
 Maßstab 1: 5.000

vom 1. Oktober 2007

zur Verordnung des Regierungspräsidiums Chemnitz
 zur Änderung der Zonierung des Naturparks "Erzgebirge/ Vogtland"
 auf dem Gebiet der Gemeinde Neuhausen

vom 1. Oktober 2007

Noltze
 Regierungspräsident