


Fläche nach § 2 Abs. 2



Digitale Liegenschaftskarte der Gemeinde Neuhausen  
 Gemarkung Neuwernsdorf  
 Staatliches Vermessungsamt Zschopau  
 Stand 04/2006






Flurkarte 5 des Regierungspräsidiums Chemnitz  
 Maßstab 1: 5.000

vom 1. Oktober 2007

zur Verordnung des Regierungspräsidiums  
 Chemnitz zur Änderung der Zonierung des  
 Naturparks "Erzgebirge/ Vogtland"  
 auf dem Gebiet der Gemeinde Neuhausen

vom 1. Oktober 2007

Noltze  
 Regierungspräsident

- Legende
-  Naturparkgrenze, gleichzeitig Grenze der Schutzzone II
  -  Grenze zwischen Schutzzone I und Schutzzone II
  -  Grenze zwischen Entwicklungszone und Schutzzone II
  -  Flächen, die aus Schutzzone II in Entwicklungszone umzoniert werden
  -  Gebäude