

Gemarkung Kühnicht
Flur 2

Flurkarte Nr. 1 der Verordnung des Regierungspräsidiums Dresden zur Änderung der Abgrenzung des Landschaftsschutzgebietes

“Naherholungsgebiet Hoyerswerda”

Kartengrundlage: Auszug aus ALK Stand 11/2005
Maßstab 1: 2.857

Legende:






Ausgliederungsgebiet

Diese Karte ist Bestandteil der Verordnung des Regierungspräsidiums Dresden vom ...

30. Mai 2006

Dresden, den **30. Mai 2006**

Hasenpflug
Regierungspräsidium Dresden
Dr. Hasenpflug
Regierungspräsident

-  Geltungsbereich Bebauungsplan "Gewerbepark Kühnicht" Hoyerswerda im Verfahren
-  Grenze Landschaftsschutzgebiet
-  aus dem Landschaftsschutzgebiet "Naherholungsgebiet Hoyerswerda" ausgliedernde Flächen