















Signatur und Farbgebung für die Übersichtspläne

(Regelmaßstab 1 : 10 000)

Farbe	Straße / Weg
im Bestand unveränderte Straßenklasse	
	Bundesautobahn (A)
	Bundesstraße (B)
	Staatsstraße (S)
	Kreisstraße (K)
 "GV"	Gemeindeverbindungsstraße (GV)
 "FGV"	Ortsstraße (O, FGV)
	öffentlicher Feld- und Waldweg (ÖFW)
	beschränkt-öffentlicher Weg (BÖW)
	Eigentümerweg (EW)
	Gewidmete beziehungsweise zu widmende Straße
	Eingezogene beziehungsweise einzuziehende Straße
	Aufgestufte beziehungsweise aufzustufende Straße – in den Straßenfarben wird neben der vorhandenen die neue Straßenklasse gepunktet –
	zum Beispiel zur Bundesstraße aufzustufende Staatsstraße
	zum Beispiel zur Staatsstraße aufzustufende Ortsstraße
	Abgestufte beziehungsweise abzustufende Straße – in den Straßenfarben wird neben der vorhandenen die neue Straßenklasse gestrichelt –
	zum Beispiel zur Staatsstraße abzustufende Bundesstraße
	zum Beispiel zur Ortsstraße abzustufende Staatsstraße