




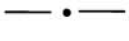


Zeichenvorschrift







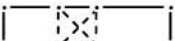

Element	Darstellung
Grenzen	
Gemarkungsgrenze (Begleitlinie)	- - * - - * - - * - -
Flurgrenze (Begleitlinie)	- - * * - - * * - - * * - -
Staatsgrenze (BRD) (Begleitlinie)	
Landesgrenze (Bundesland) (Begleitlinie)	
Regierungsbezirksgrenze (Begleitlinie)	
Kreisgrenze (Begleitlinie)	- - * - - * - - * - -
Gemeindegrenze (Begleitlinie)	- - - - - - - - - -
Staatsbezeichnung	Schriftzusatz
Bundeslandname	Schriftzusatz
Regierungsbezirksname	Schriftzusatz
Kreisname	Schriftzusatz
Gemeindenname	Schriftzusatz
Flurstücksgrenzen	—————
Flurstücksgrenze in Verkehrswegen neu	—————
Flurstücksgrenze in Gewässern neu	- - - - -




Element	Darstellung
Grenze eines Nutzungsabschnitts	
Grenze des Nummerierungsbezirks	
Lagefestpunkte	
Aufnahmepunkt vermarktet	
Raumbezugsfestpunkt	
Grenzpunkte ab Rechtskraft	
abgemarkt	
nicht abgemarkt	
Art der örtlichen Kennzeichnung	
a) Grenzpunkte ab Rechtskraft	
behauener Naturstein	St
Kunststoffmarke	MK
Grenzbolzen	B
Rohr mit Kopf	RK
Eisenrohr	ER

¹⁾ im Original farbig (Cyan)

Element	Darstellung				
Grenznagel	N				
sonstige Vermarkung	[Bezeichnung]				
b) Aufnahmepunkte					
Kunststoffmarke	<u>MK</u>				
Bolzen	<u>B</u>				
Rohr mit Kopf	<u>RK</u>				
Stein	<u>St</u>				
Platte	<u>Pl</u>				
Nagel	<u>N</u>				
Meißelzeichen	<u>MZ</u>				
sonstige Vermarkung	<u>[Bezeichnung]</u>				
c) Höhen- bzw. Tiefenlage von Aufnahme- und Grenzpunkten	<table style="display: inline-table; border: none;"> <tr> <td style="text-align: center;"><u>0,2</u></td> <td style="text-align: center;"><u>MK</u></td> </tr> <tr> <td style="text-align: center;"><u>B</u></td> <td style="text-align: center;">0,4</td> </tr> </table>	<u>0,2</u>	<u>MK</u>	<u>B</u>	0,4
<u>0,2</u>	<u>MK</u>				
<u>B</u>	0,4				
Beschriftung					
vorläufige Punktnummer	12345				
endgültige Punktnummer	<u>12345</u>				
Nummerierungsbezirk	45566708 ¹⁾				

¹⁾ im Original farbig (Cyan)

Element	Darstellung
Gemarkung	PERES
Flur	Flur 1
Flurstücksnummer	7, 7/2 $\frac{7}{2}$
Bezeichnung der tatsächlichen Nutzung	A, GR, GFW, ...
Gebäudenutzung (Riss)	Whs, WI, [Nutzung öffentl. Gebäude]
Lagebezeichnung (Riss)	Dorfstraße
Hausnummer	23
Wesentliche topographische Objekte	
Gebäude / Begrenzungslinien	<p>*Festlegung gilt nur für übernommene Gebäude (Vektordaten) bzw. für die nach § 45 Abs.1 Nr.1 FlurbG veränderten Gebäude.</p>
geschlossen	* 
offen	* 
unterirdisch	* 
Gebäude geschlossen	* 
Gebäude offen	* 
Gebäude unterirdisch	· 
Durchfahrt im Gebäude	* 
Gebäudepunkt gemessen	* 

Element	Darstellung
Punkt der Grenze eines Nutzungsabschnitts	
Sonstige Elemente	
Zugehörigkeitshaken	
Zugehörigkeitshaken in Verkehrswegen	
Zuordnungspfeil Flurstücksnummer	