

Anlage 2
 (zu § 2 Absatz 5 Satz 2)
 Nationales Naturmonument „Grünes Band Sachsen“

Übersicht über die Lage der Detailkarten und Zeichenerklärung für die Detailkarten

- | | | |
|---|--|--|
| Detailkarte mit Blattnummer | Laub- und Nadelholz | Bundesautobahn |
| NNM Grünes Band Zone A | Laubholz | Staatsstraße |
| NNM Grünes Band Zone B | Nadelholz | Kreisstraße |
| Totalreservat | Wald, nicht aufgeschlüsselt | Straße ohne Klassifizierung |
| 293525,124
5578608,041
Grenzpunkt mit Hoch- und Rechtswert zur Bestimmung des Grenzverlaufs | Gehölz | Weg |
| 0 25 50 100 150 200 Meter | Fließgewässer | Bahngelände |
| Maßstab Detailkarten 1:2 500 | Stehendes Gewässer | Industrie und Gewerbefläche |
| Kartengrundlagen:
ALKIS Bestandsdaten der Gemeinden Eichigt, Triebel/Vogtl. und Weischlitz, Datendownload 20. Juli 2023
Quelle: GeoSN, dl-de/by-2-0 | Sumpf | Fläche besonderer funktionaler Prägung |
| © Bundesamt für Kartographie und Geodäsie 2023
https://sgx.geodatenzentrum.de/wmts_topplus_open_dl-de/by-2-0 | Ackerland | Fläche gemischter Nutzung |
| | Grünland | Sport-, Freizeit- und Erholungsfläche |
| | Vegetation, nicht aufgeschlüsselt | Friedhof |
| | Unland, vegetationslose Fläche | Platz |
| | Gemarkung | Wohnbaufläche |
| | Flurstück mit Bezeichnung und Vermessungspunkt | Kolonnenweg |
| | | Gebäude |

5590000
5585000
5580000

285000 290000 295000

285000 290000 295000

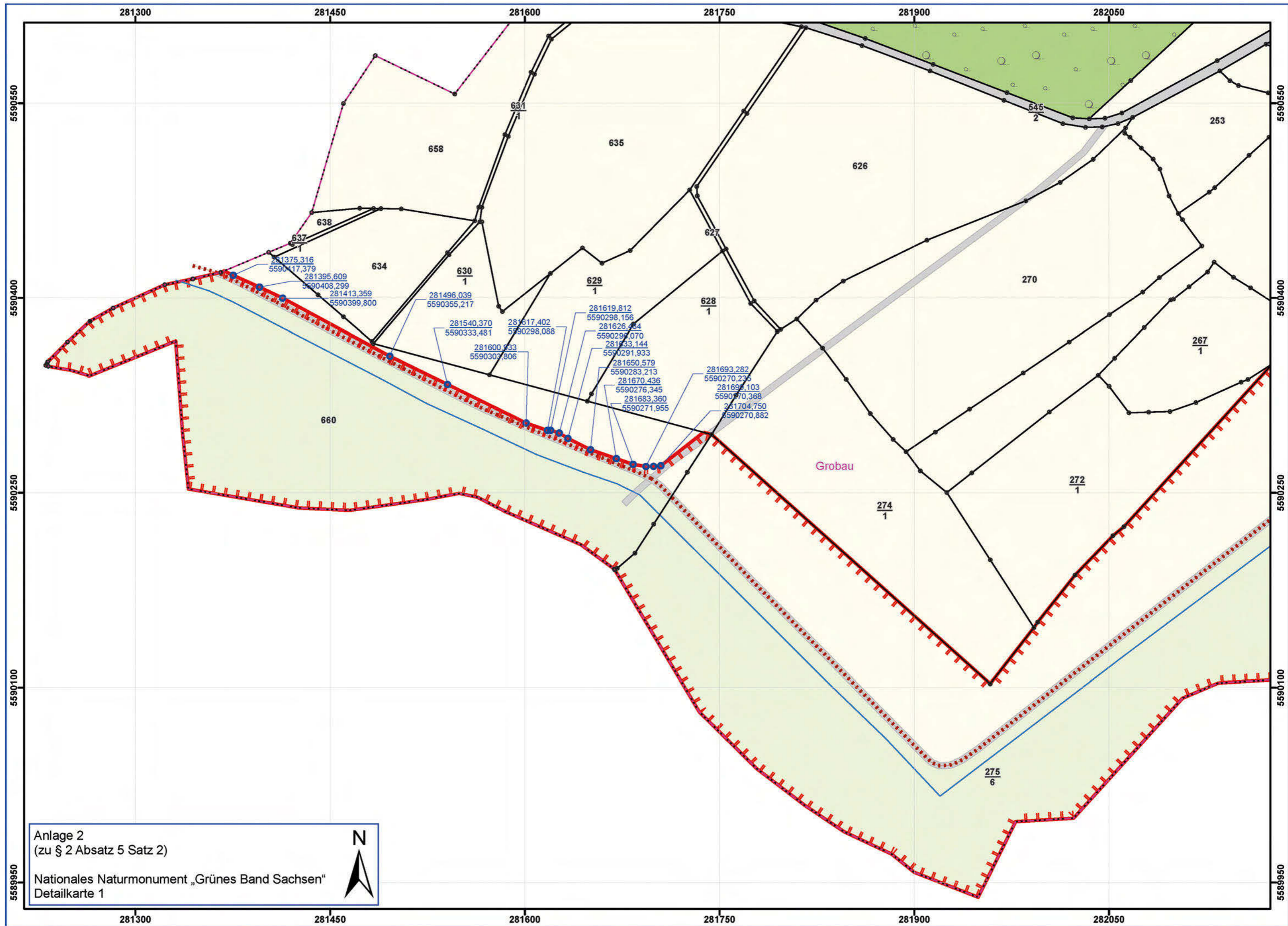
Freistaat Thüringen

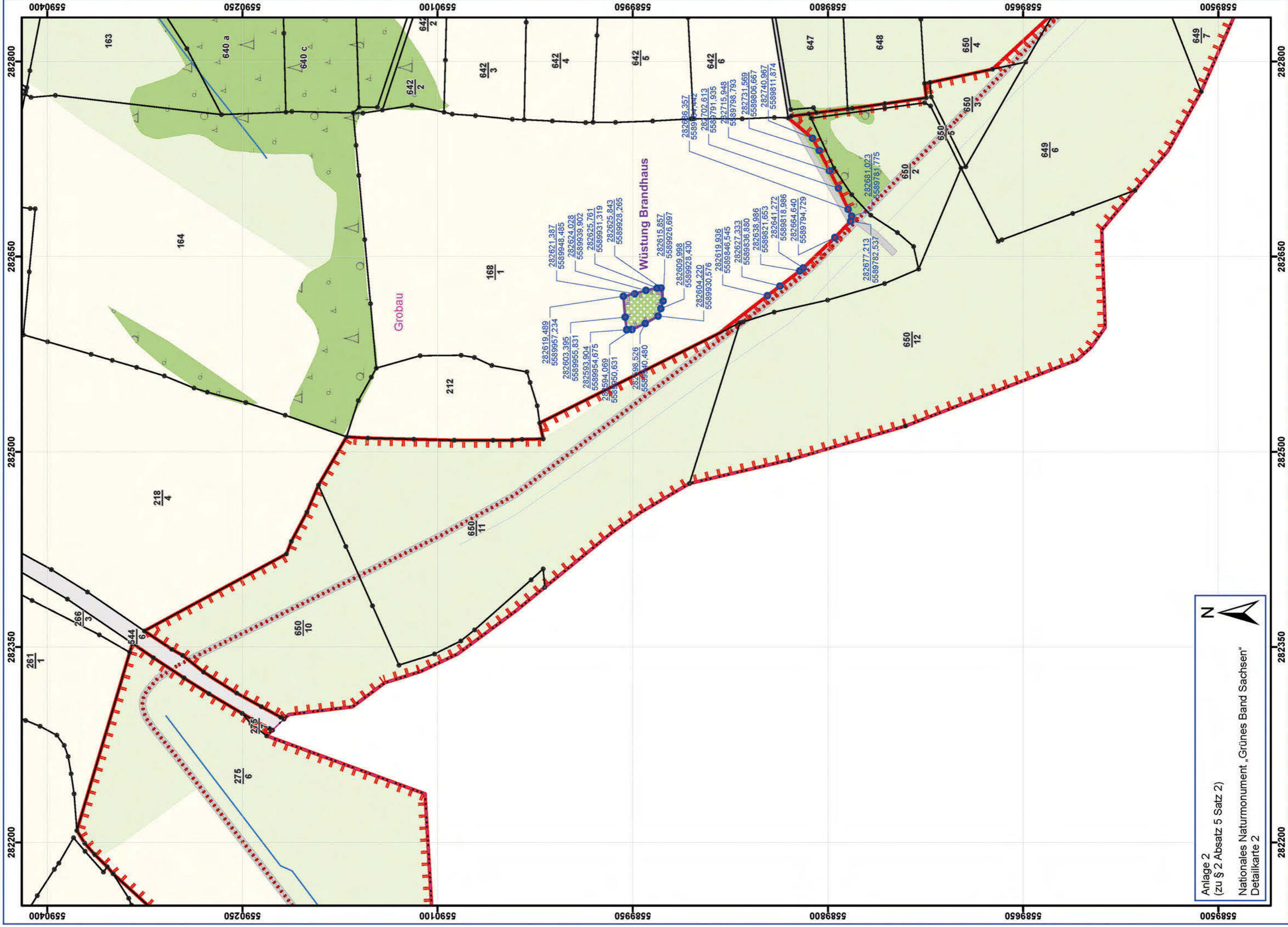
Freistaat Bayern

Freistaat Sachsen

Tschechjsche Republik

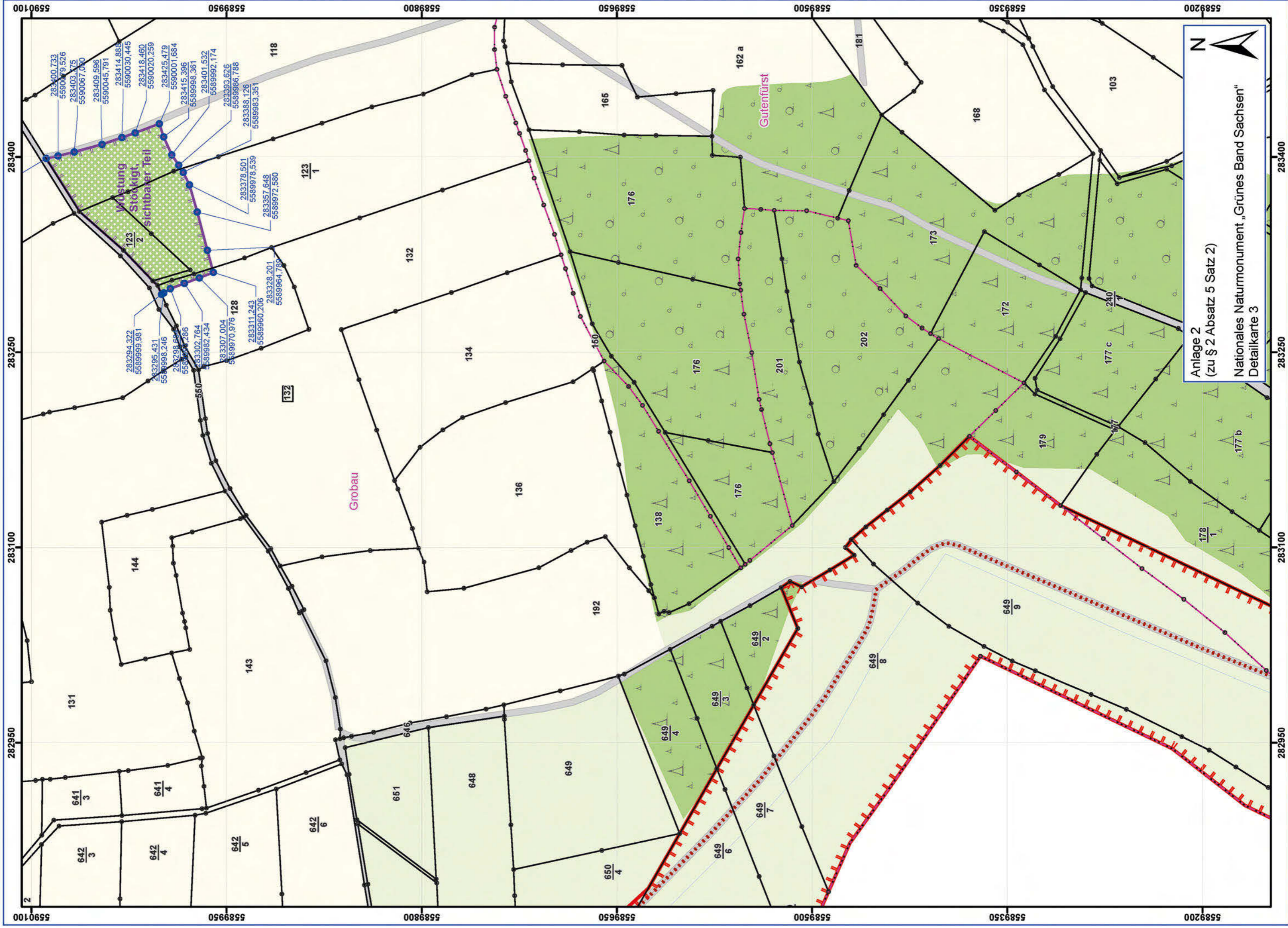






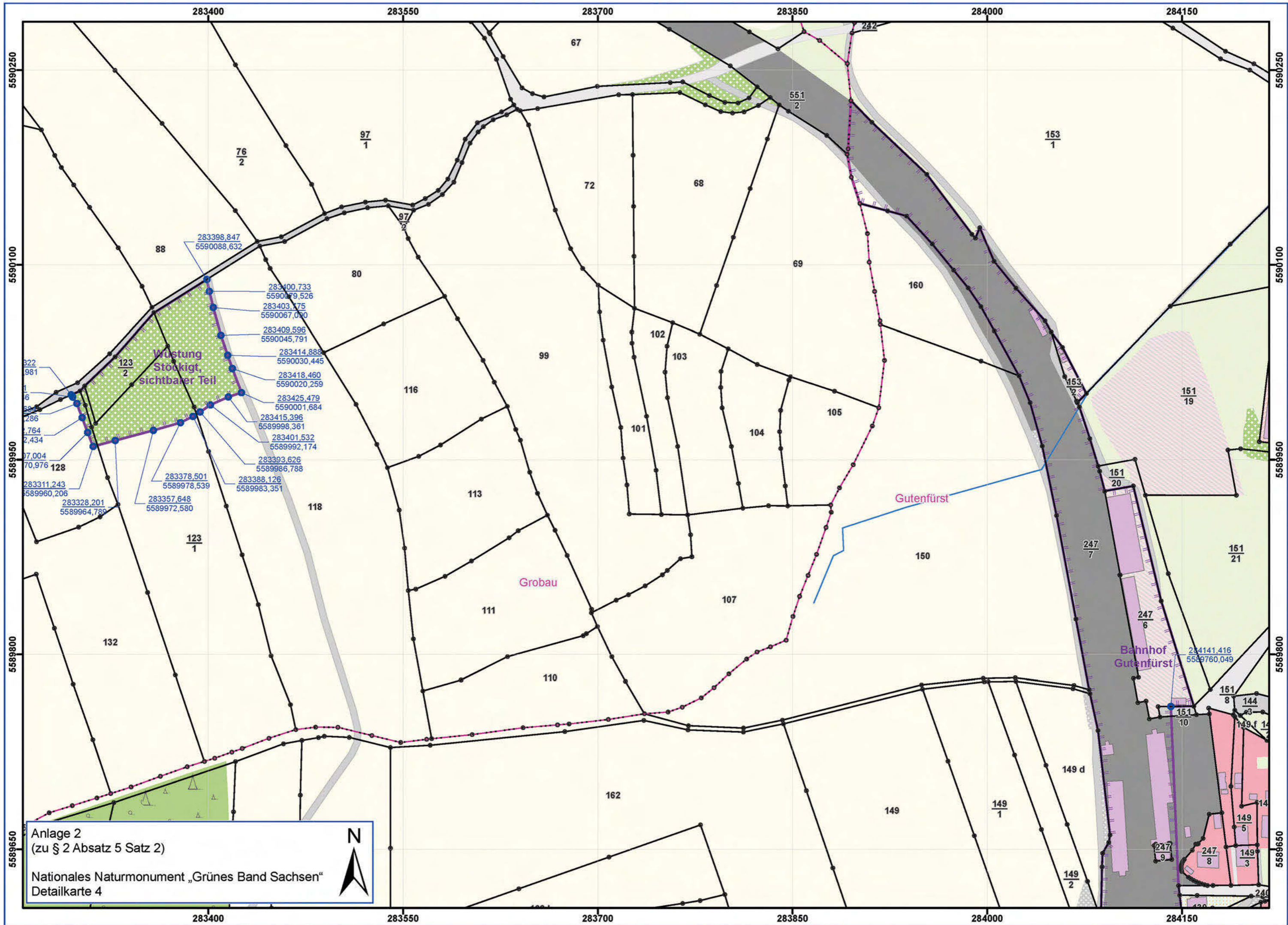
Anlage 2
(zu § 2 Absatz 5 Satz 2)

Nationales Naturmonument „Grünes Band Sachsen“
Detailkarte 2



N

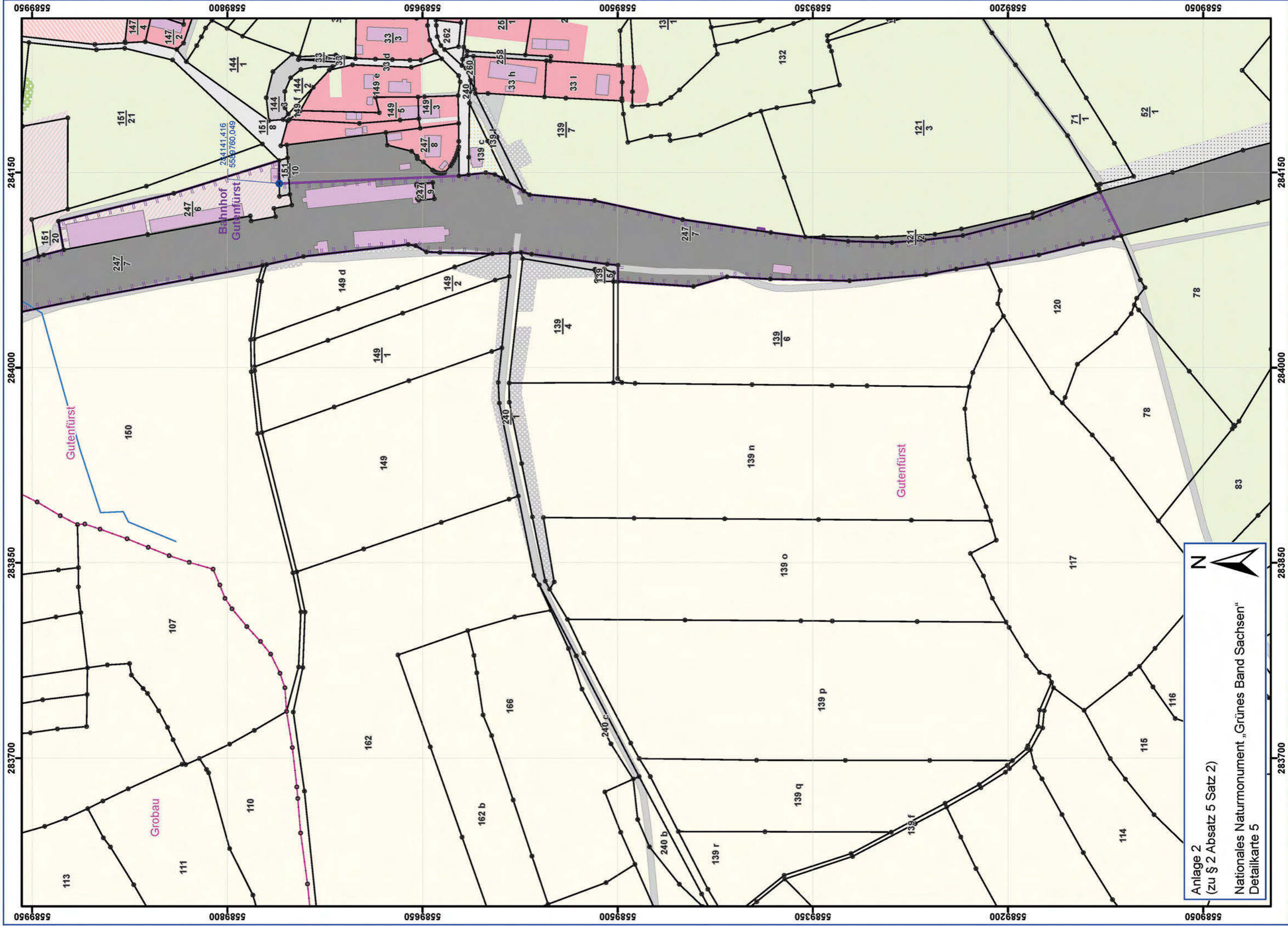
Anlage 2
(zu § 2 Absatz 5 Satz 2)
Nationales Naturmonument „Grünes Band Sachsen“
Detailkarte 3

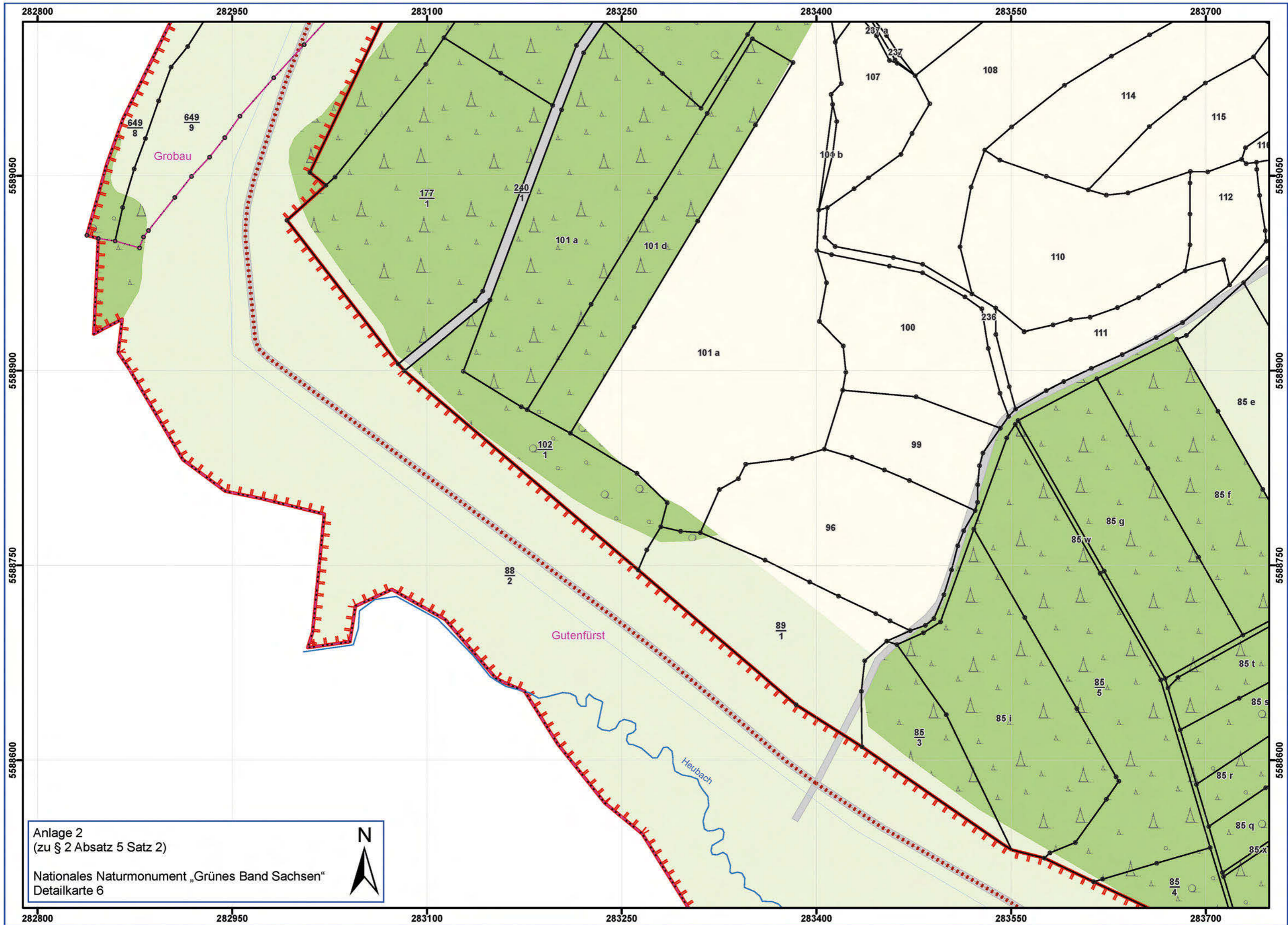


Anlage 2
(zu § 2 Absatz 5 Satz 2)

Nationales Naturmonument „Grünes Band Sachsen“
Detailkarte 4



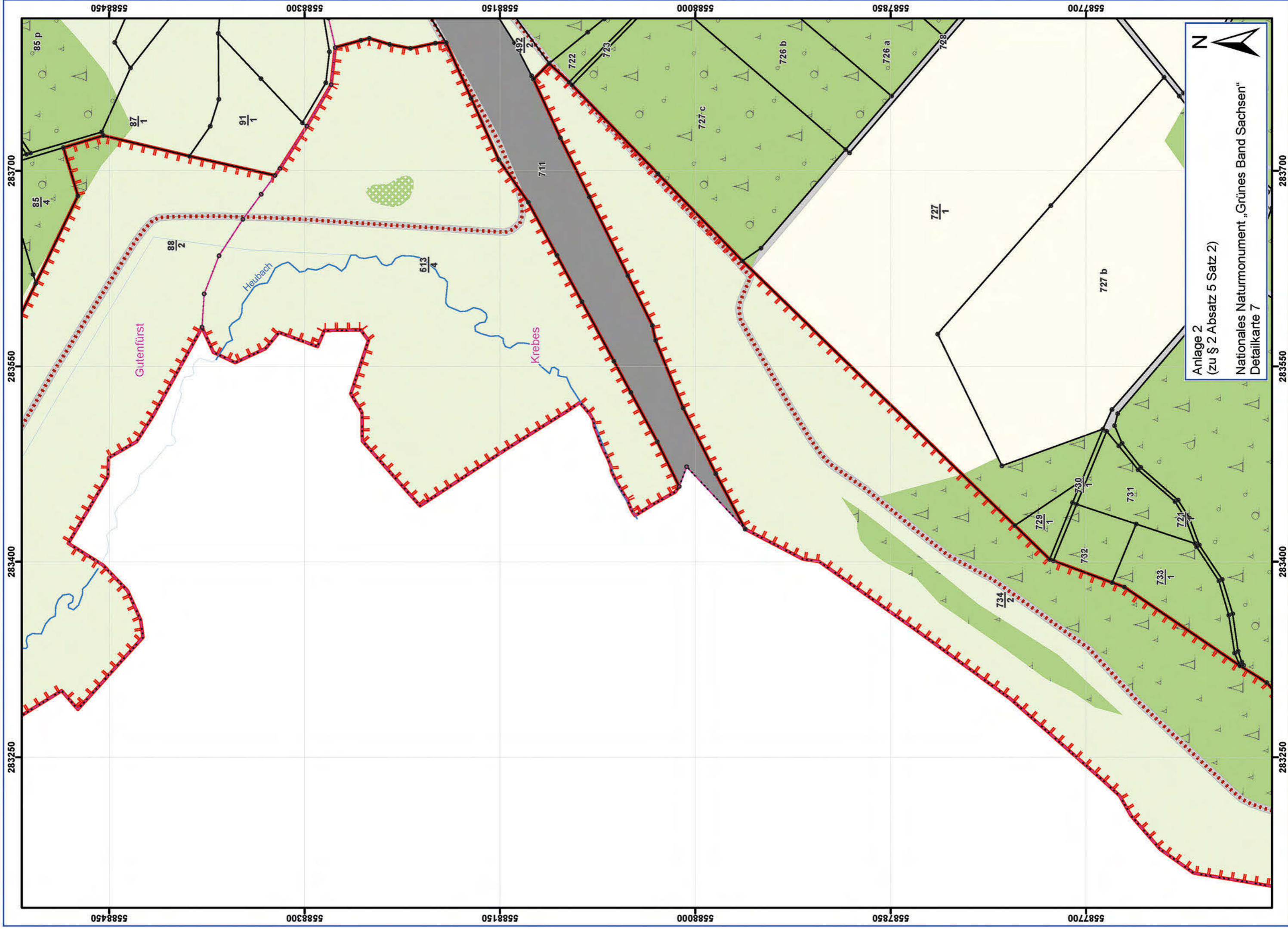




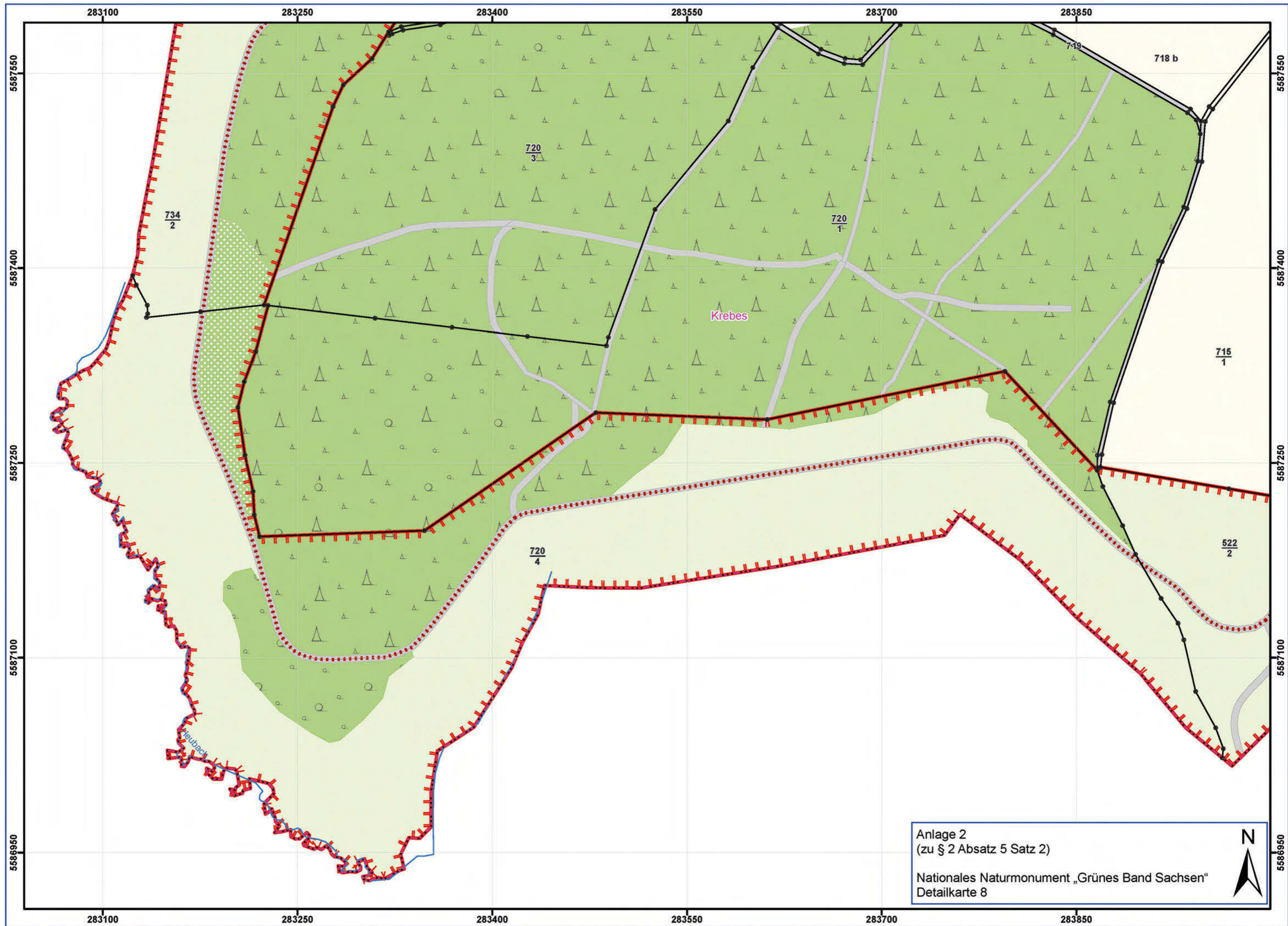
Anlage 2
(zu § 2 Absatz 5 Satz 2)

Nationales Naturmonument „Grünes Band Sachsen“
Detailkarte 6





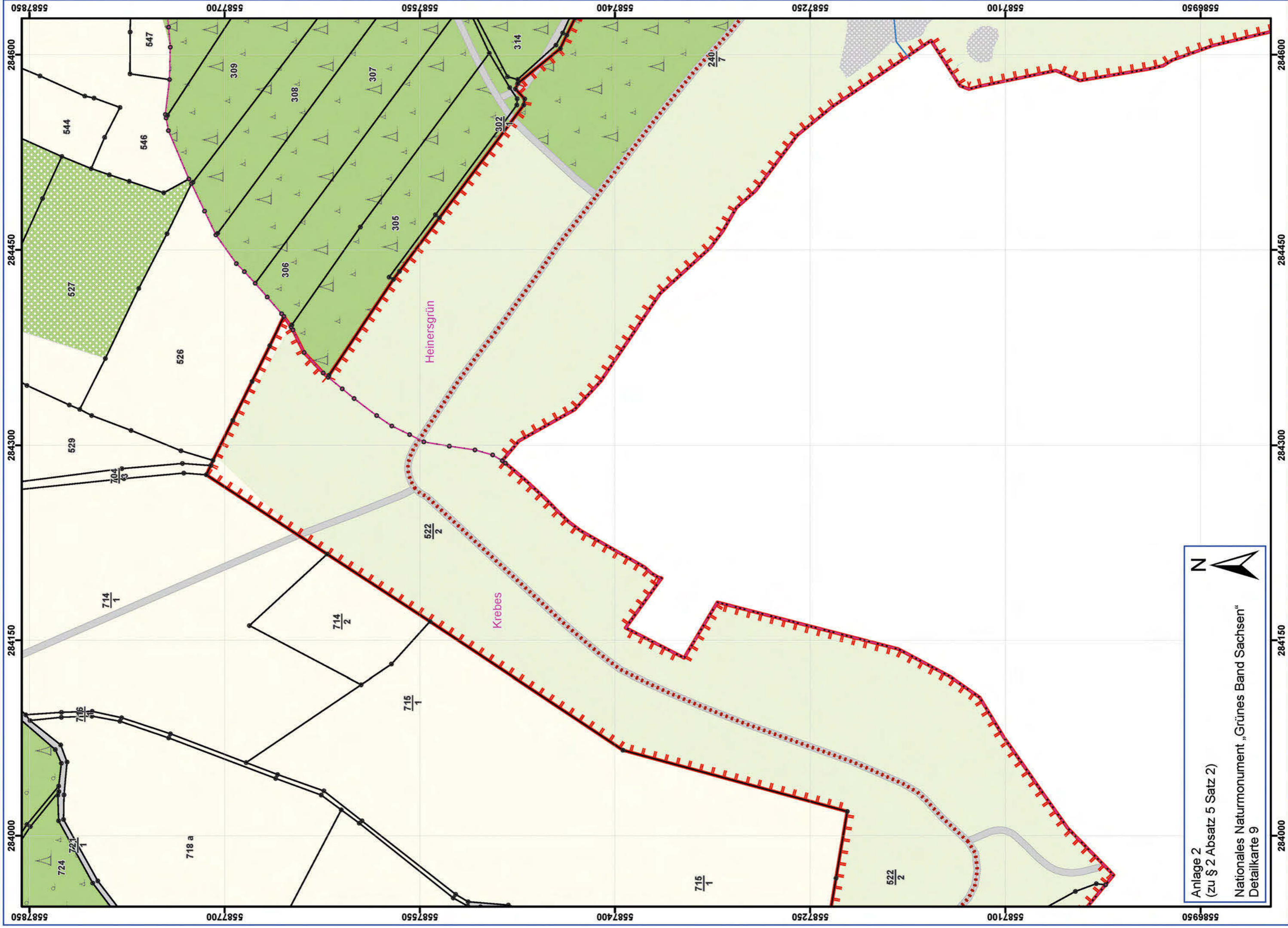
Anlage 2
(zu § 2 Absatz 5 Satz 2)
Nationales Naturmonument „Grünes Band Sachsen“
Detailkarte 7



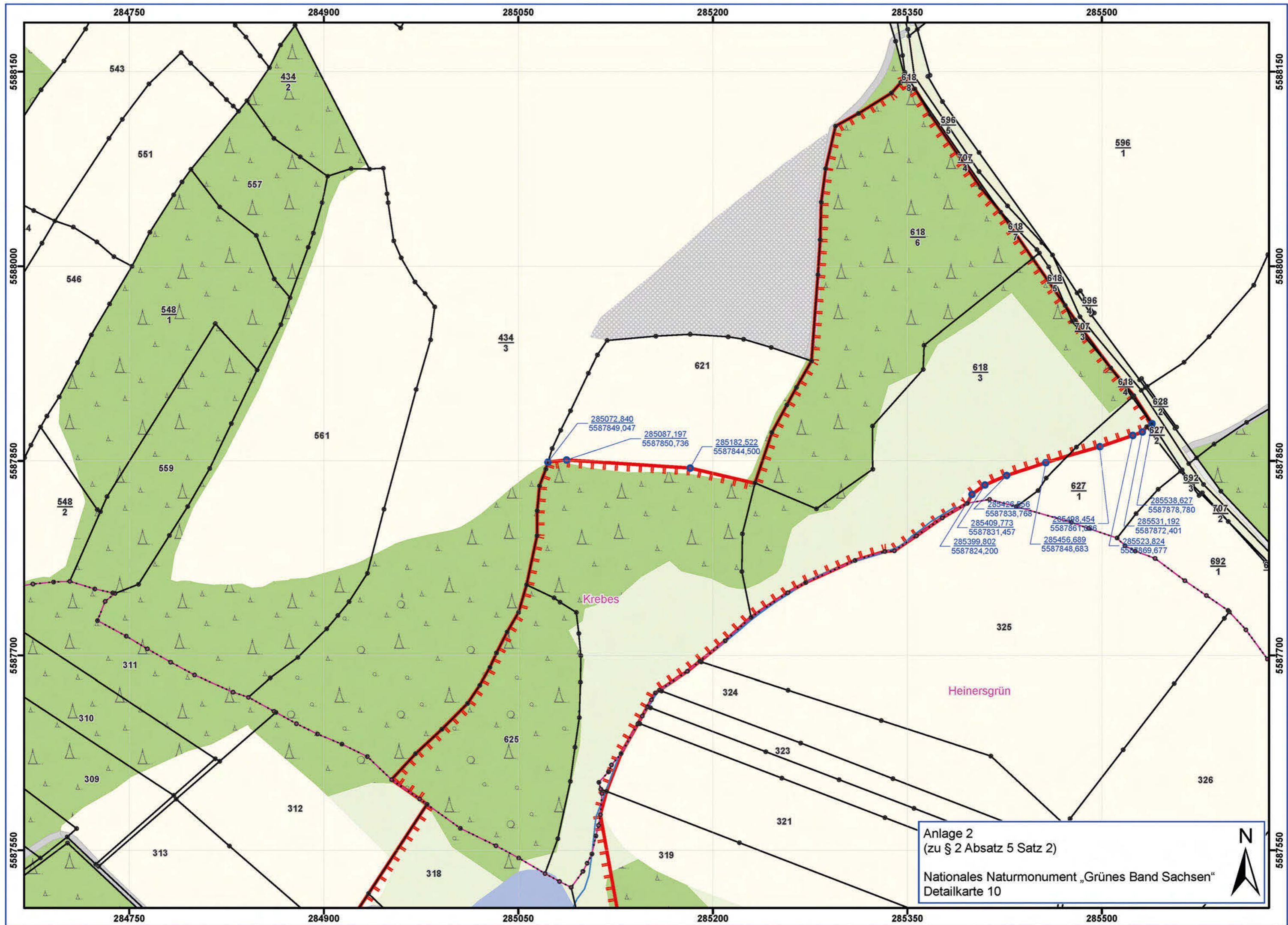
Anlage 2
(zu § 2 Absatz 5 Satz 2)

Nationales Naturmonument „Grünes Band Sachsen“
Detailkarte 8



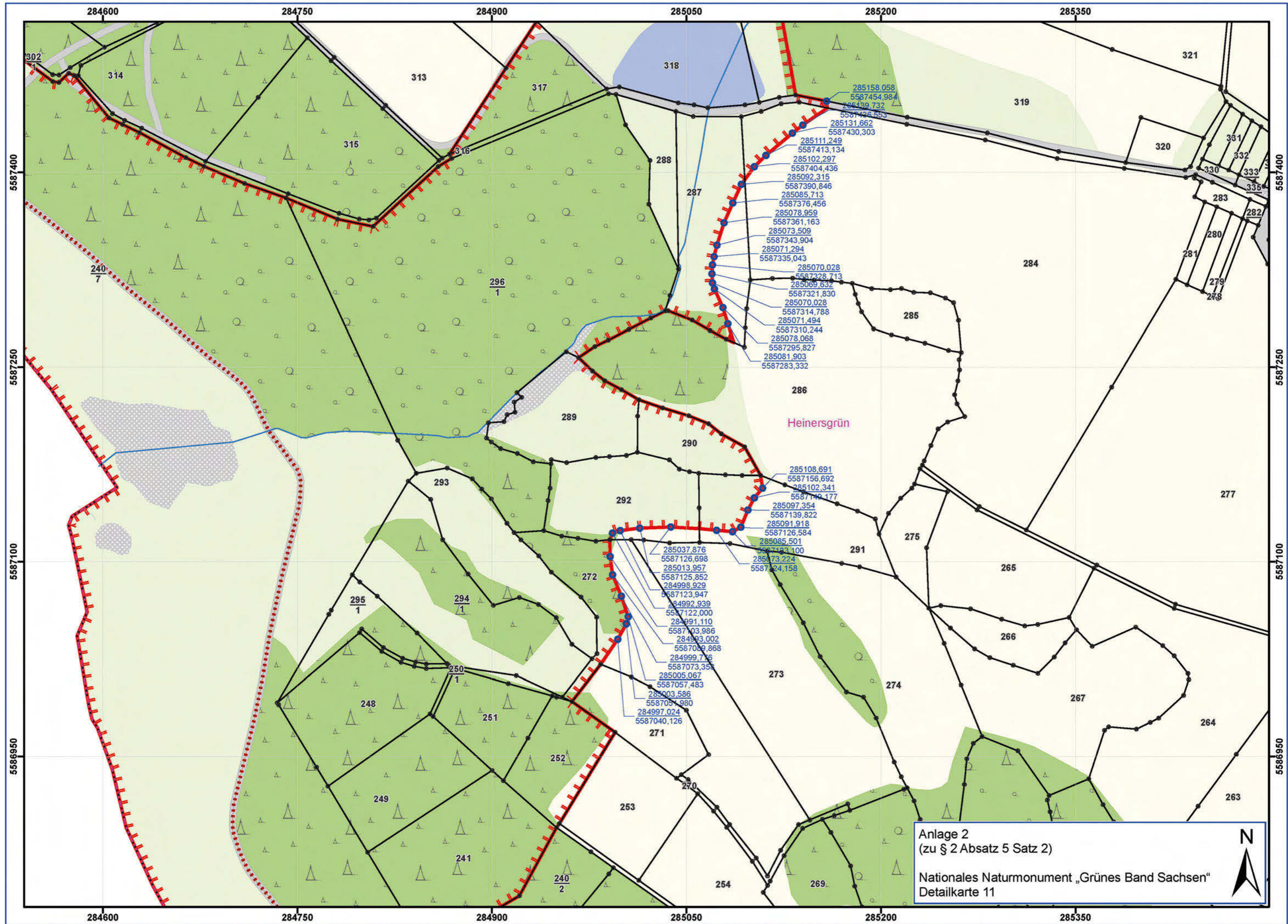


Anlage 2
(zu § 2 Absatz 5 Satz 2)
Nationales Naturmonument „Grünes Band Sachsen“
Detailkarte 9



Anlage 2
 (zu § 2 Absatz 5 Satz 2)
 Nationales Naturmonument „Grünes Band Sachsen“
 Detailkarte 10

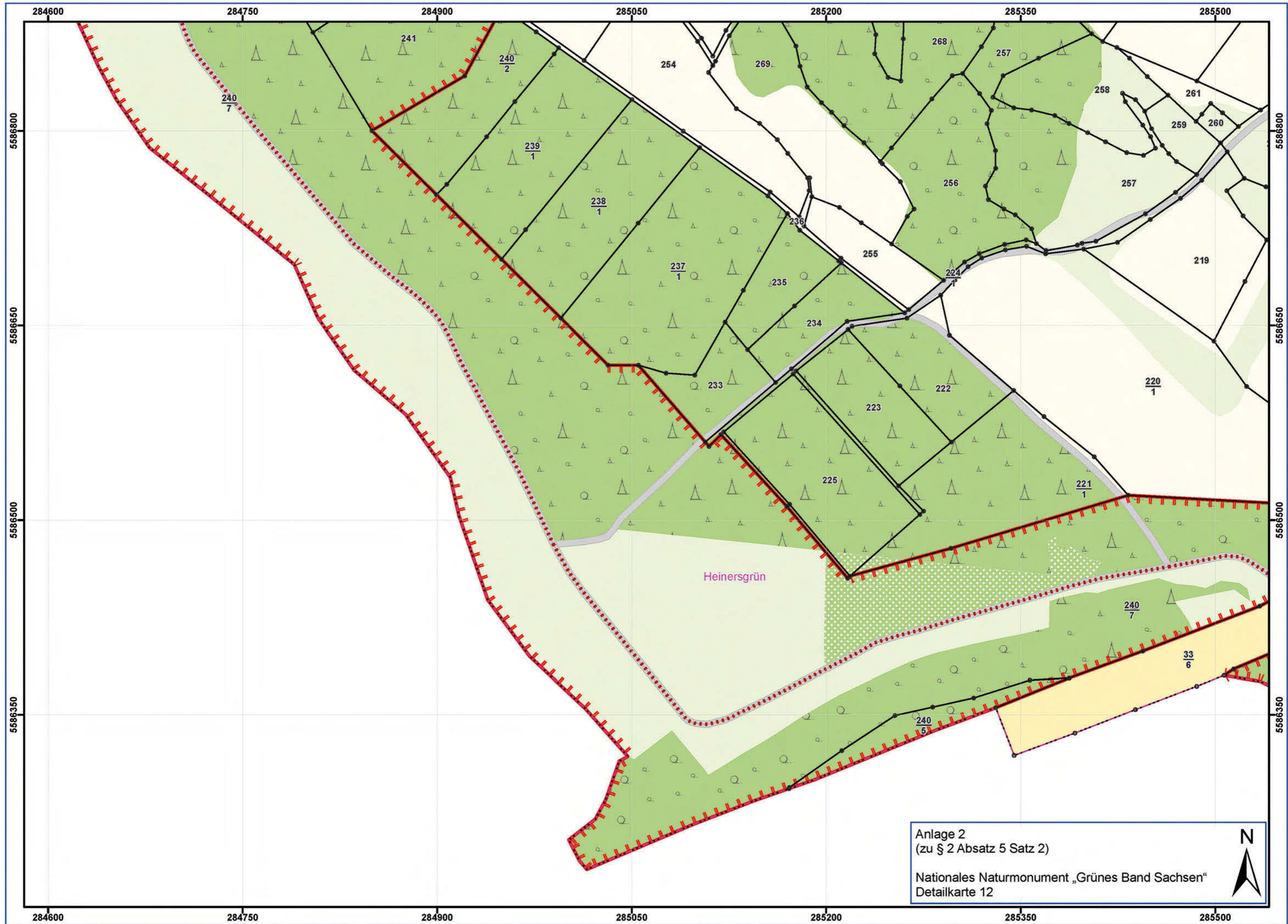




Heinersgrün

Anlage 2
 (zu § 2 Absatz 5 Satz 2)
 Nationales Naturmonument „Grünes Band Sachsen“
 Detailkarte 11

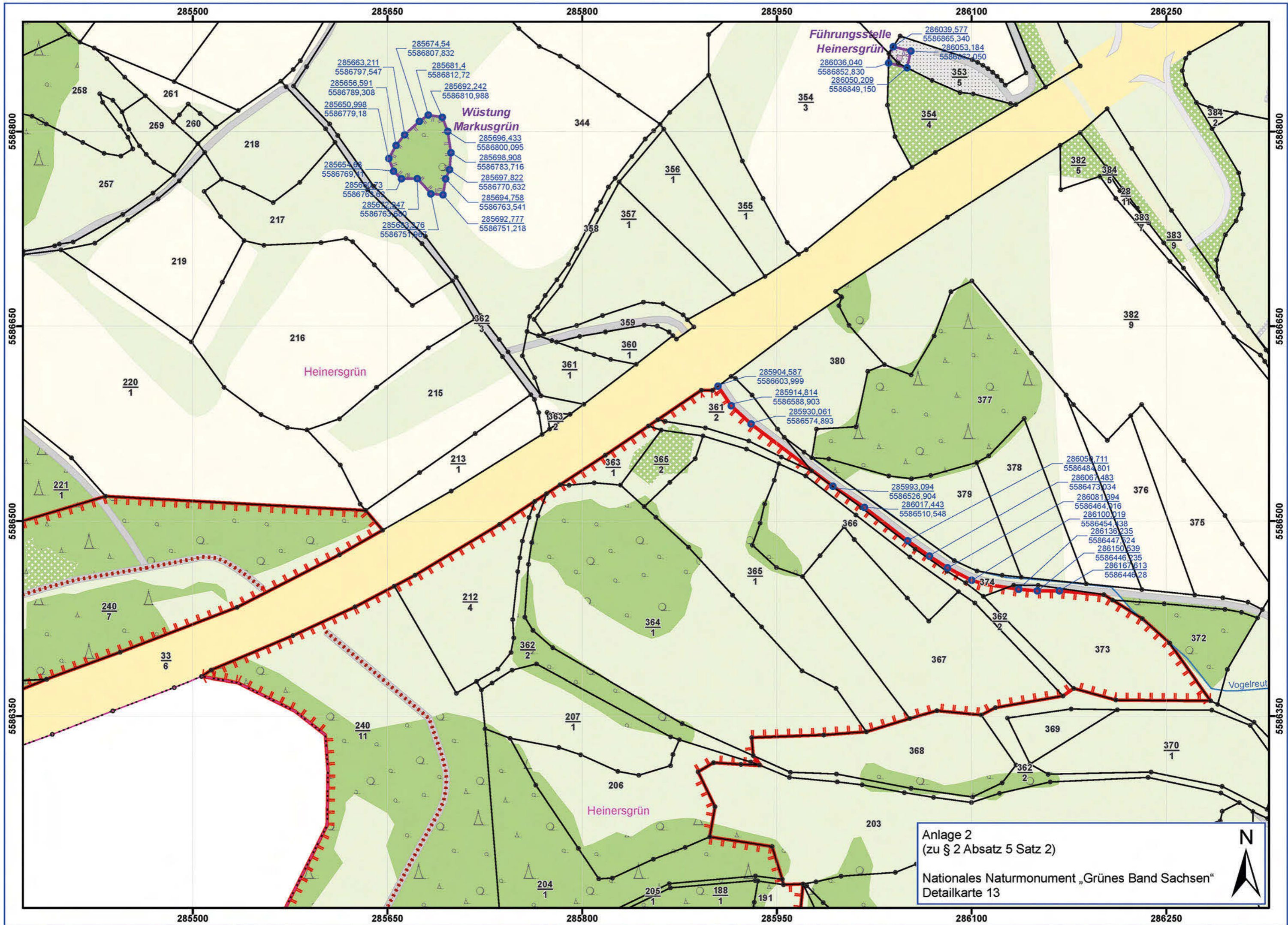




Anlage 2
(zu § 2 Absatz 5 Satz 2)

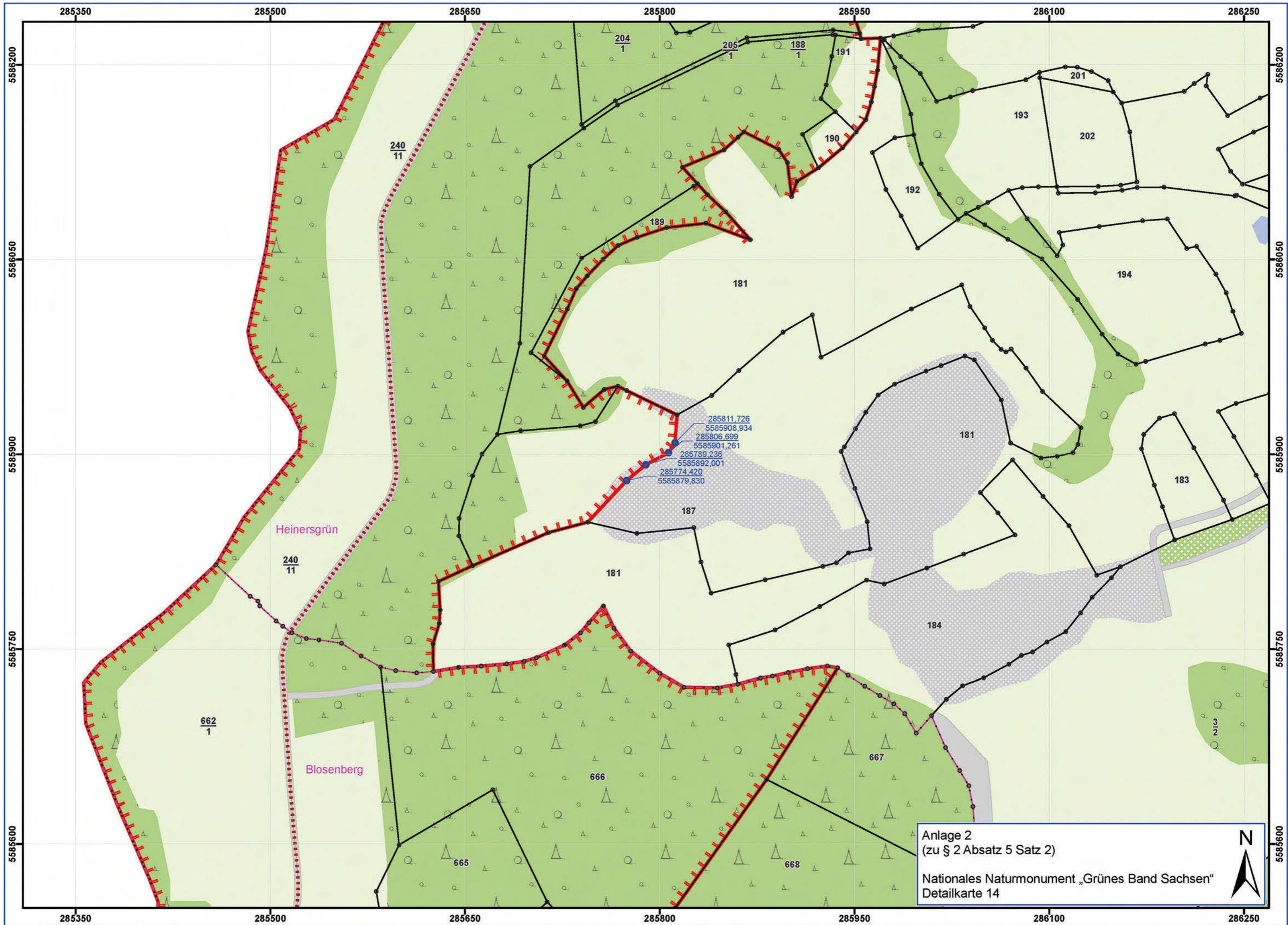
Nationales Naturmonument „Grünes Band Sachsen“
Detailkarte 12





Anlage 2
(zu § 2 Absatz 5 Satz 2)
Nationales Naturmonument „Grünes Band Sachsen“
Detailkarte 13

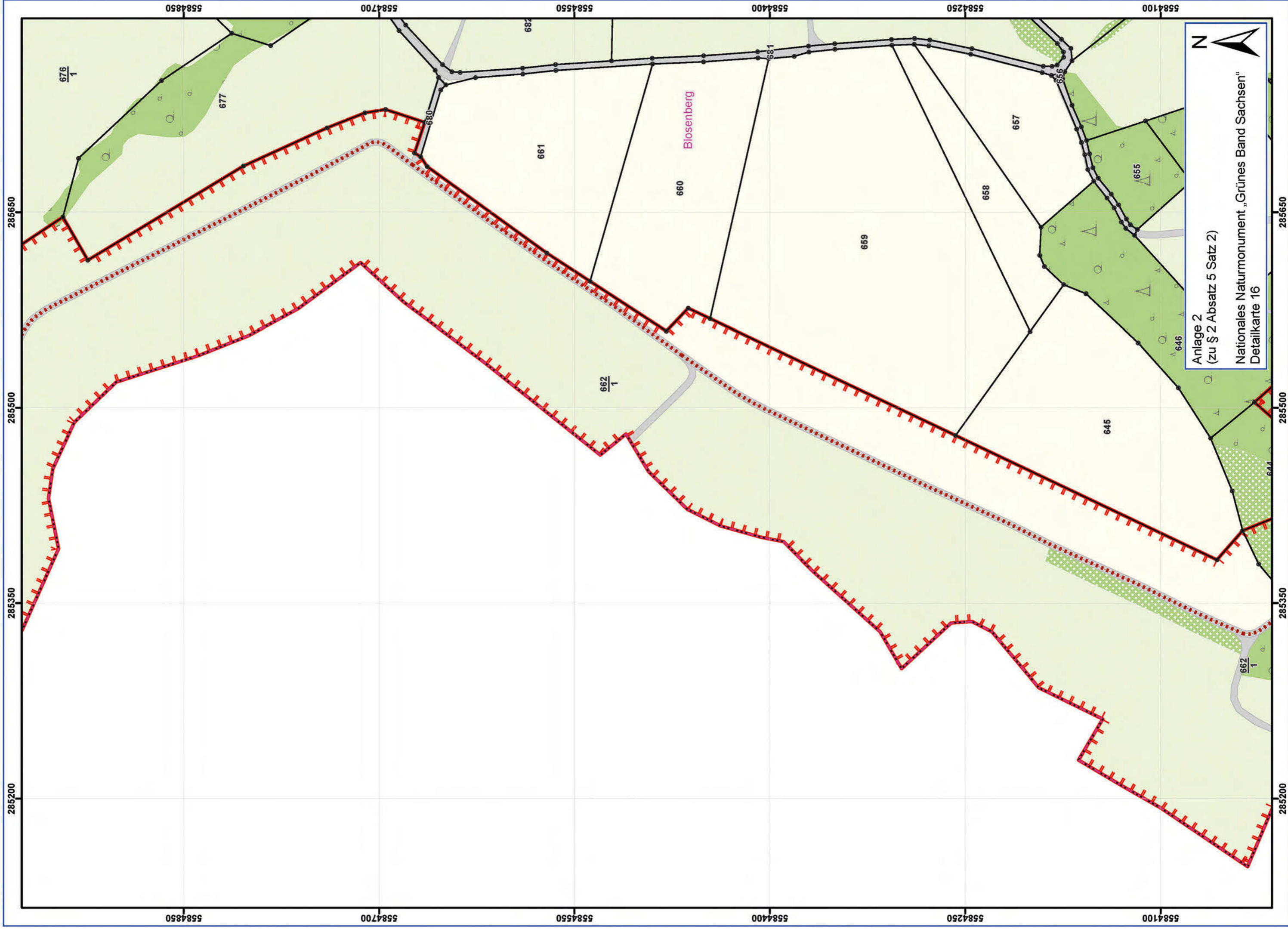




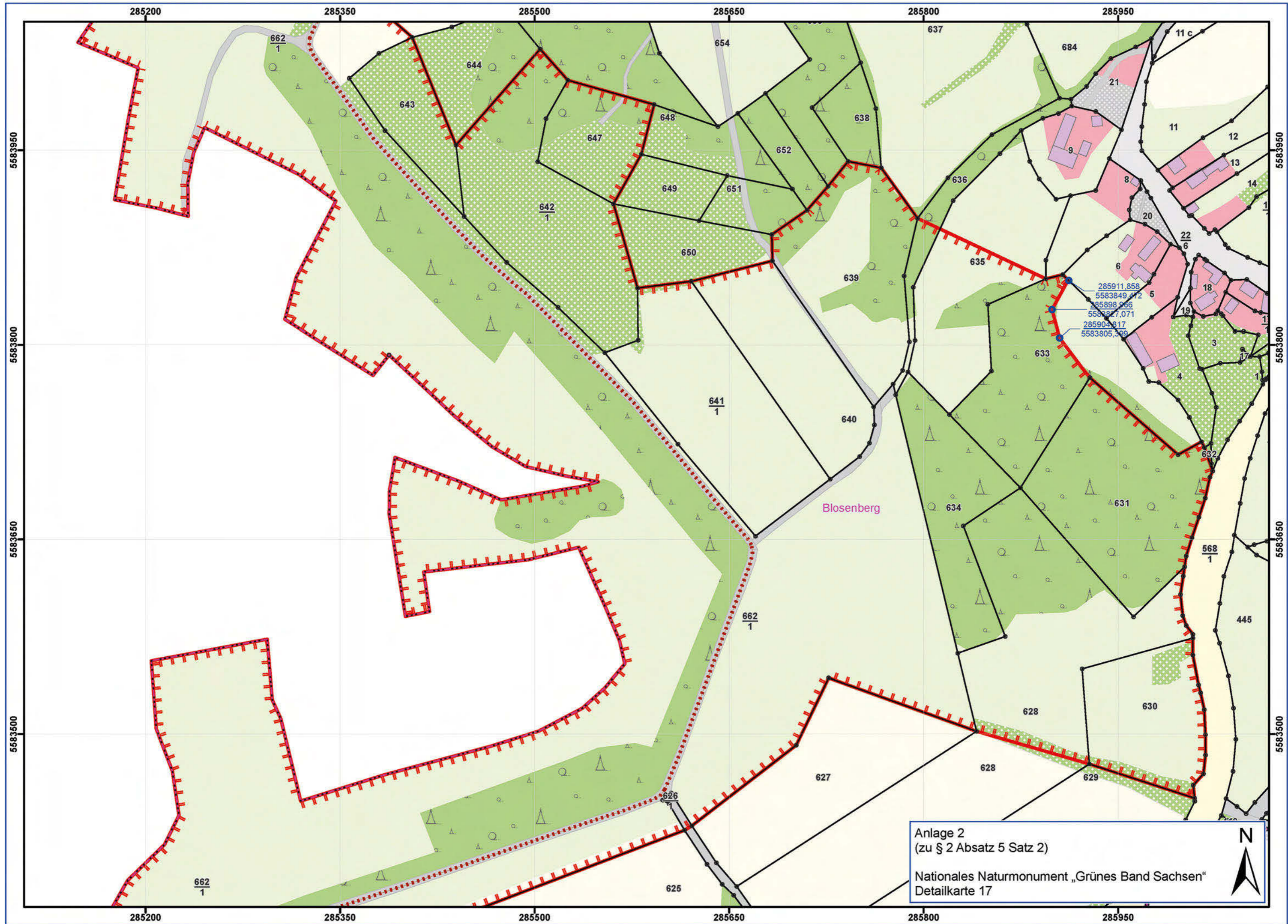
Anlage 2
(zu § 2 Absatz 5 Satz 2)
Nationales Naturmonument „Grünes Band Sachsen“
Detailkarte 14







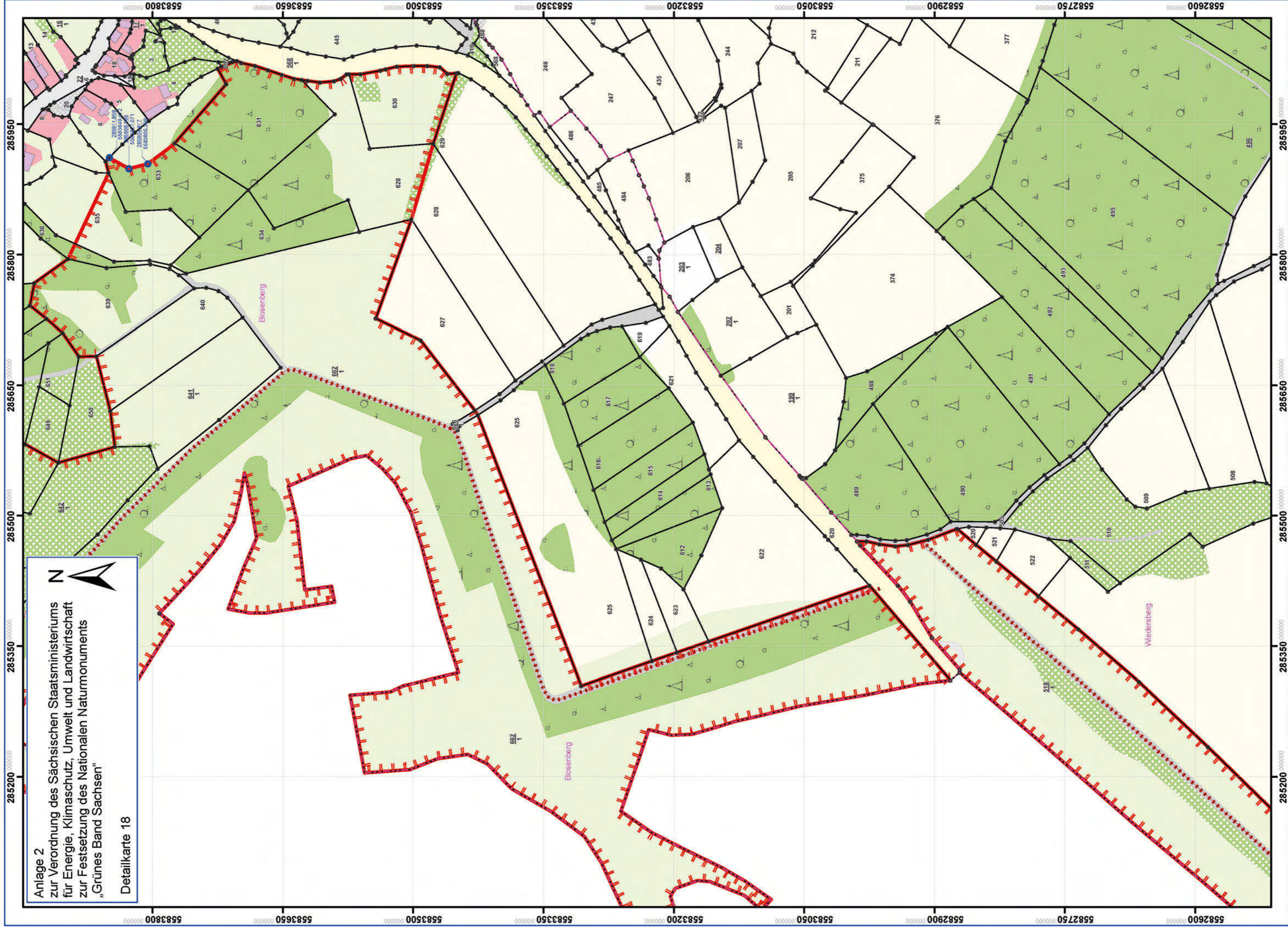
Anlage 2
(zu § 2 Absatz 5 Satz 2)
Nationales Naturmonument „Grünes Band Sachsen“
Detailkarte 16

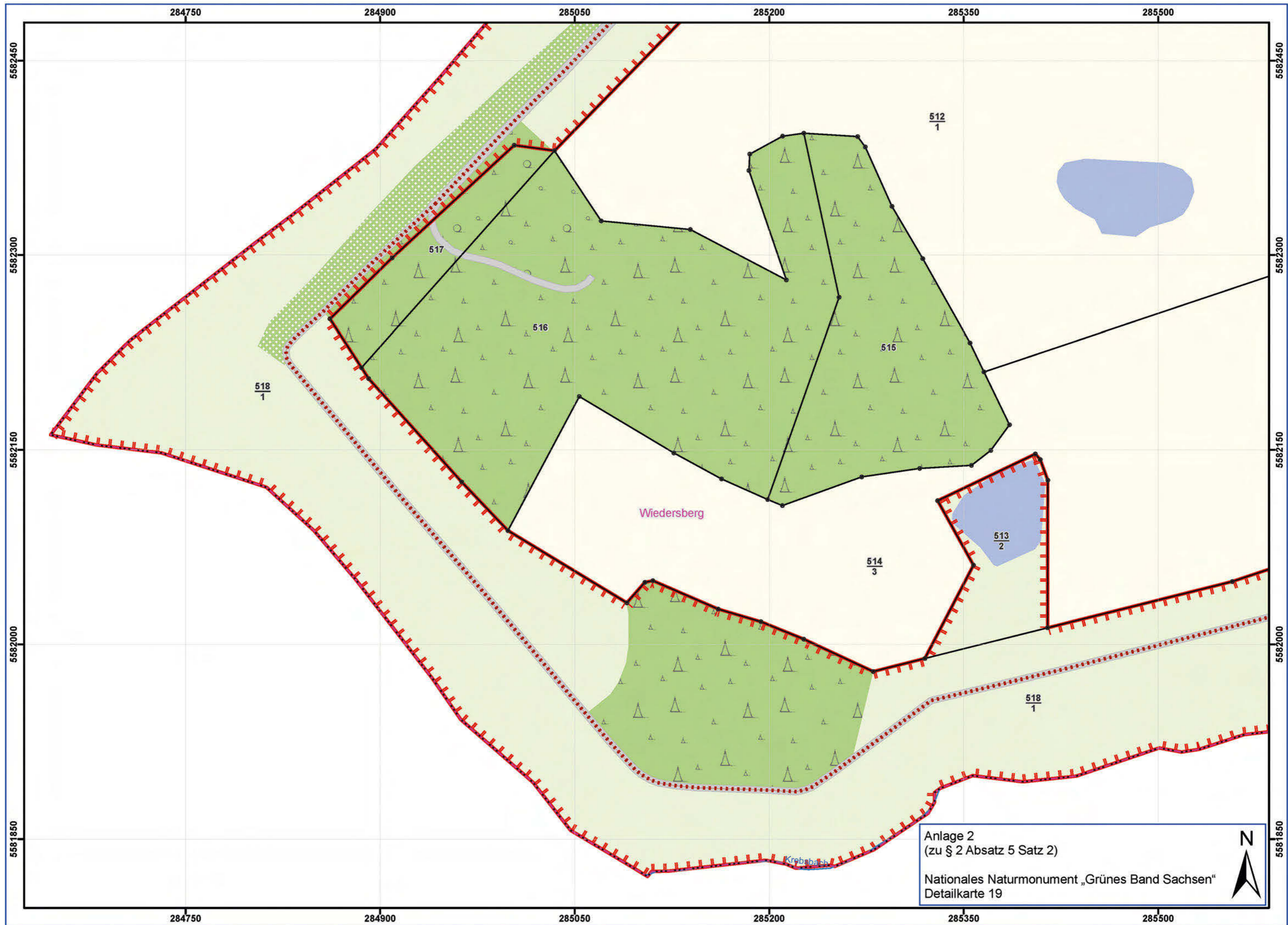


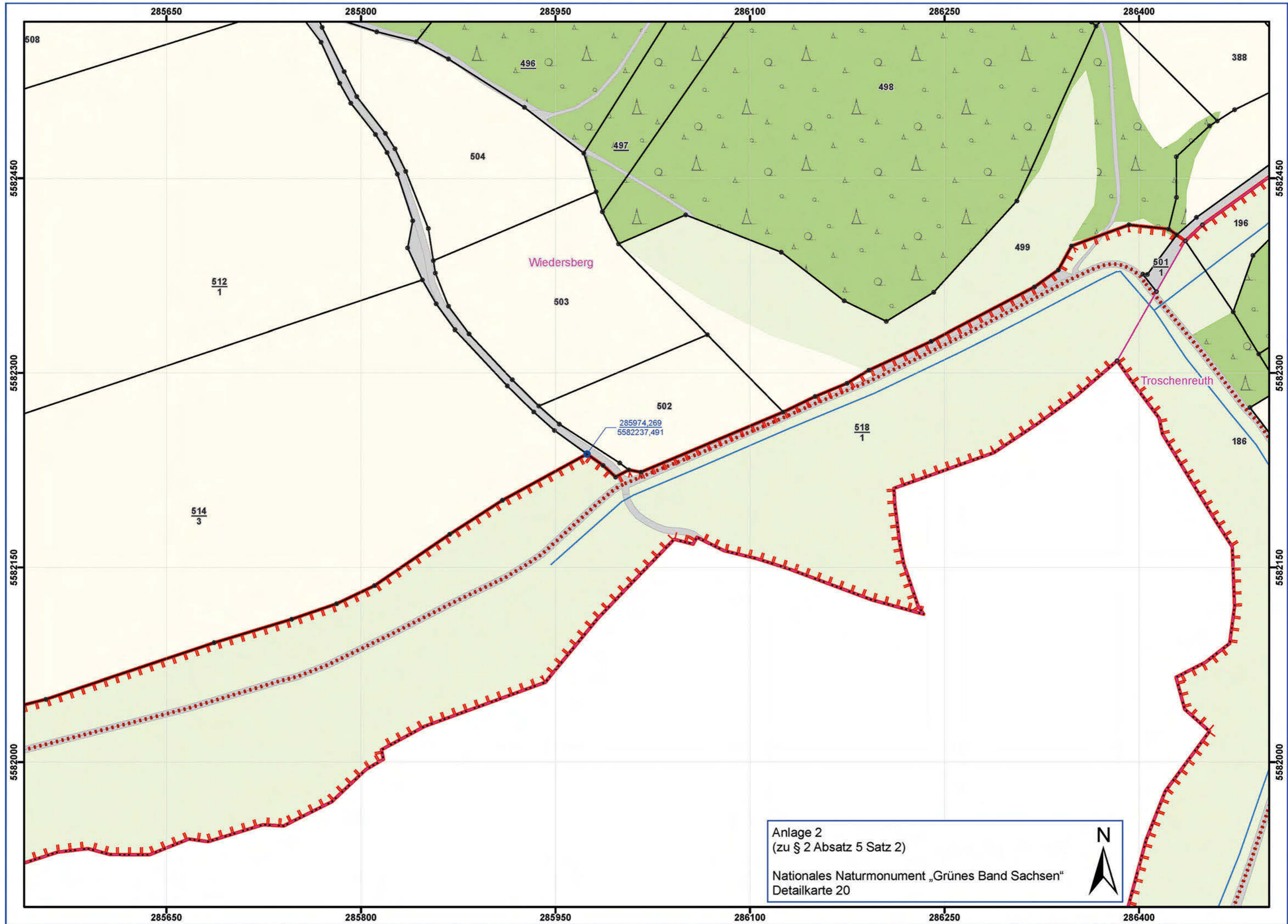
Anlage 2

zur Verordnung des Sächsischen Staatsministeriums
für Energie, Klimaschutz, Umwelt und Landwirtschaft
zur Festsetzung des Nationalen Naturmonuments
„Grünes Band Sachsen“

Detailkarte 18








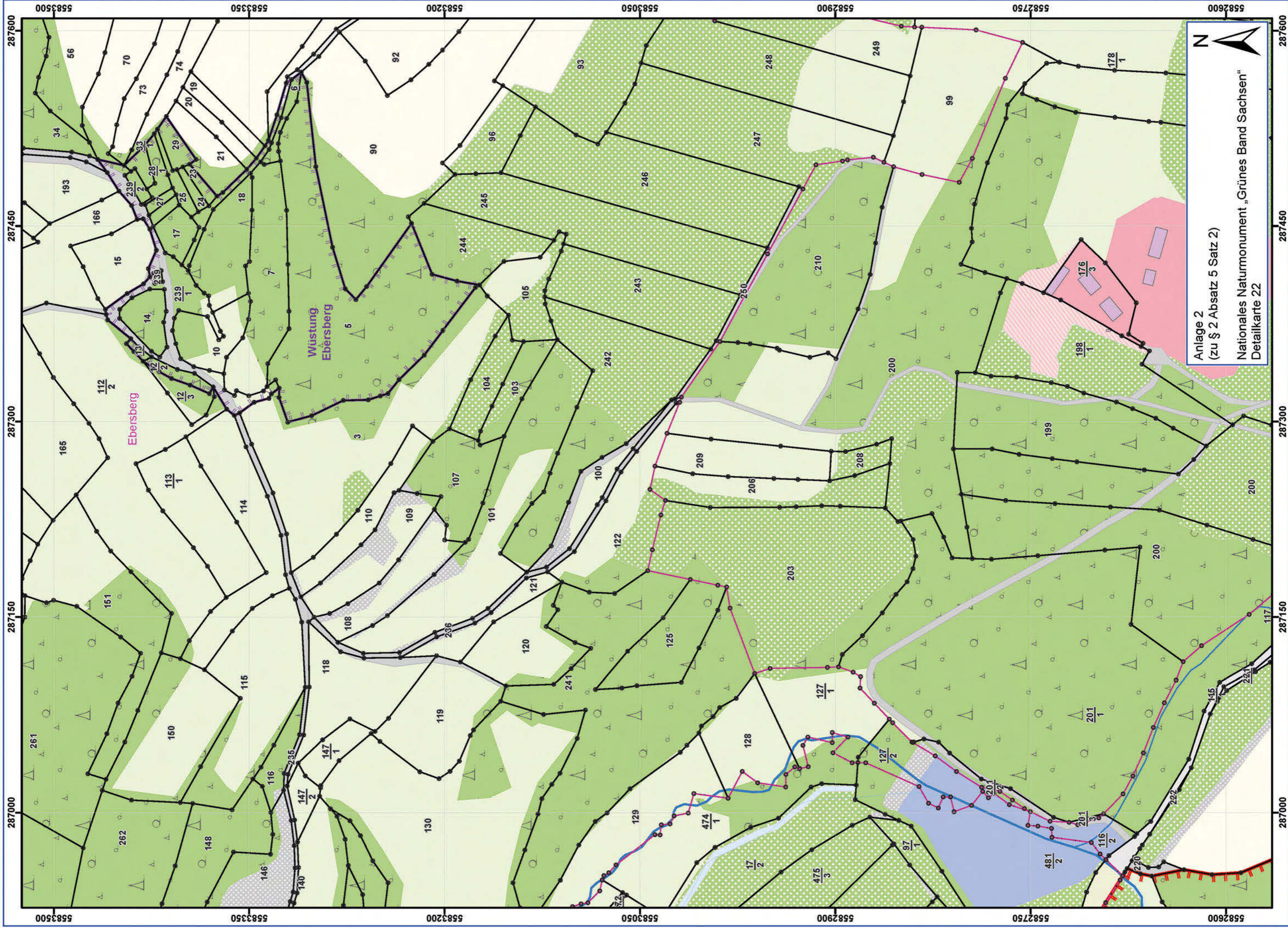
Anlage 2
(zu § 2 Absatz 5 Satz 2)


Nationales Naturmonument „Grünes Band Sachsen“
Detailkarte 20



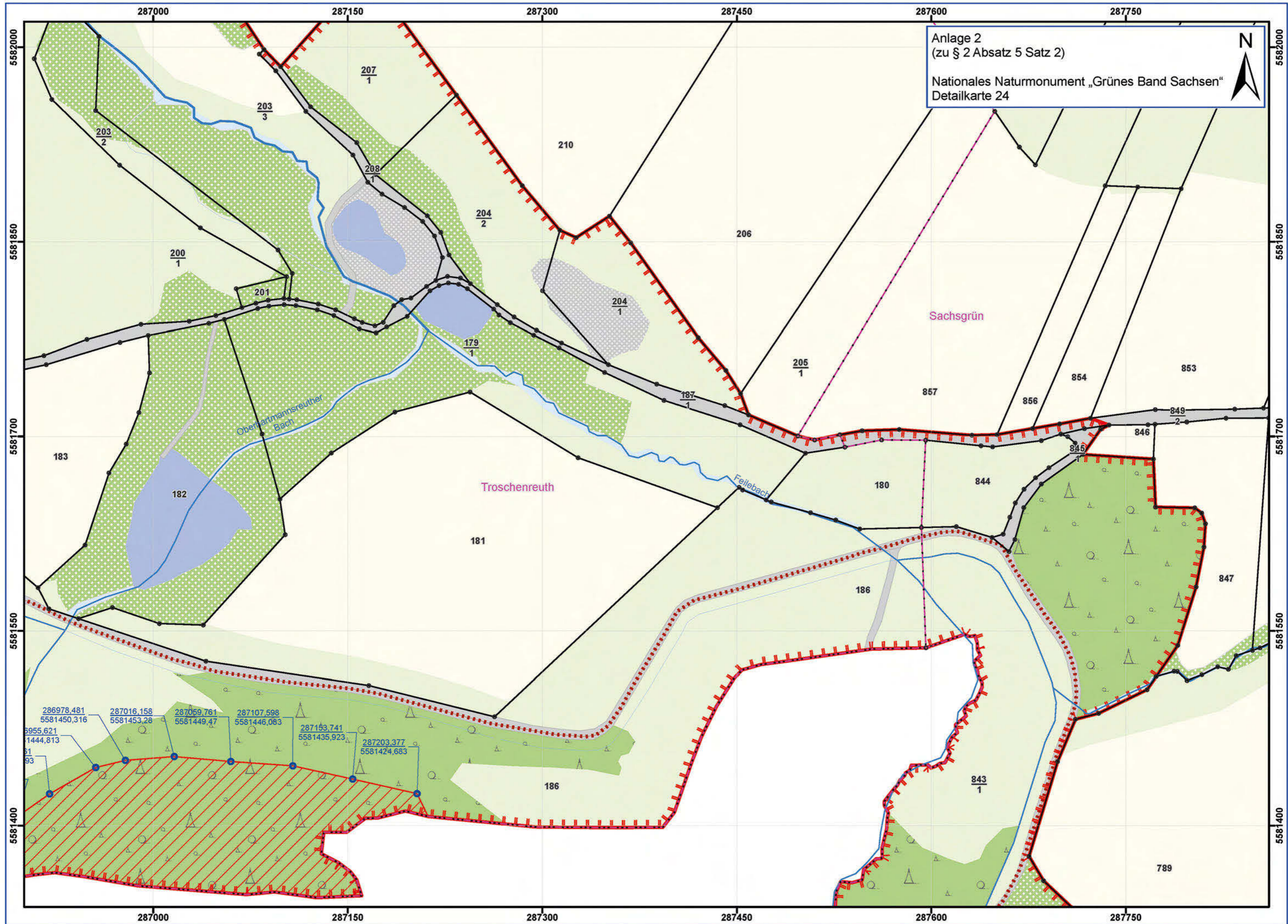


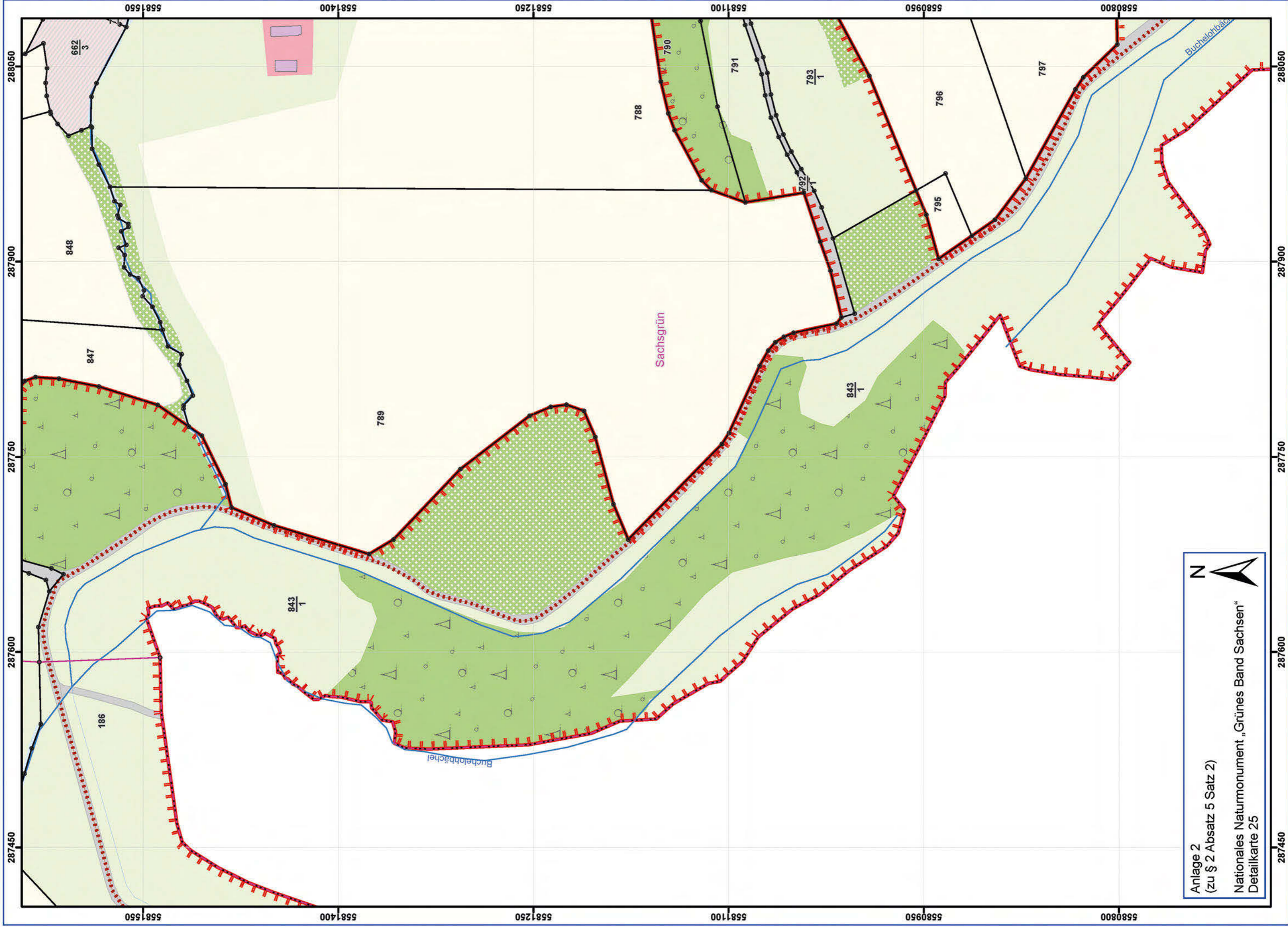
Anlage 2
(zu § 2 Absatz 5 Satz 2)
Nationales Naturmonument „Grünes Band Sachsen“
Detailkarte 21



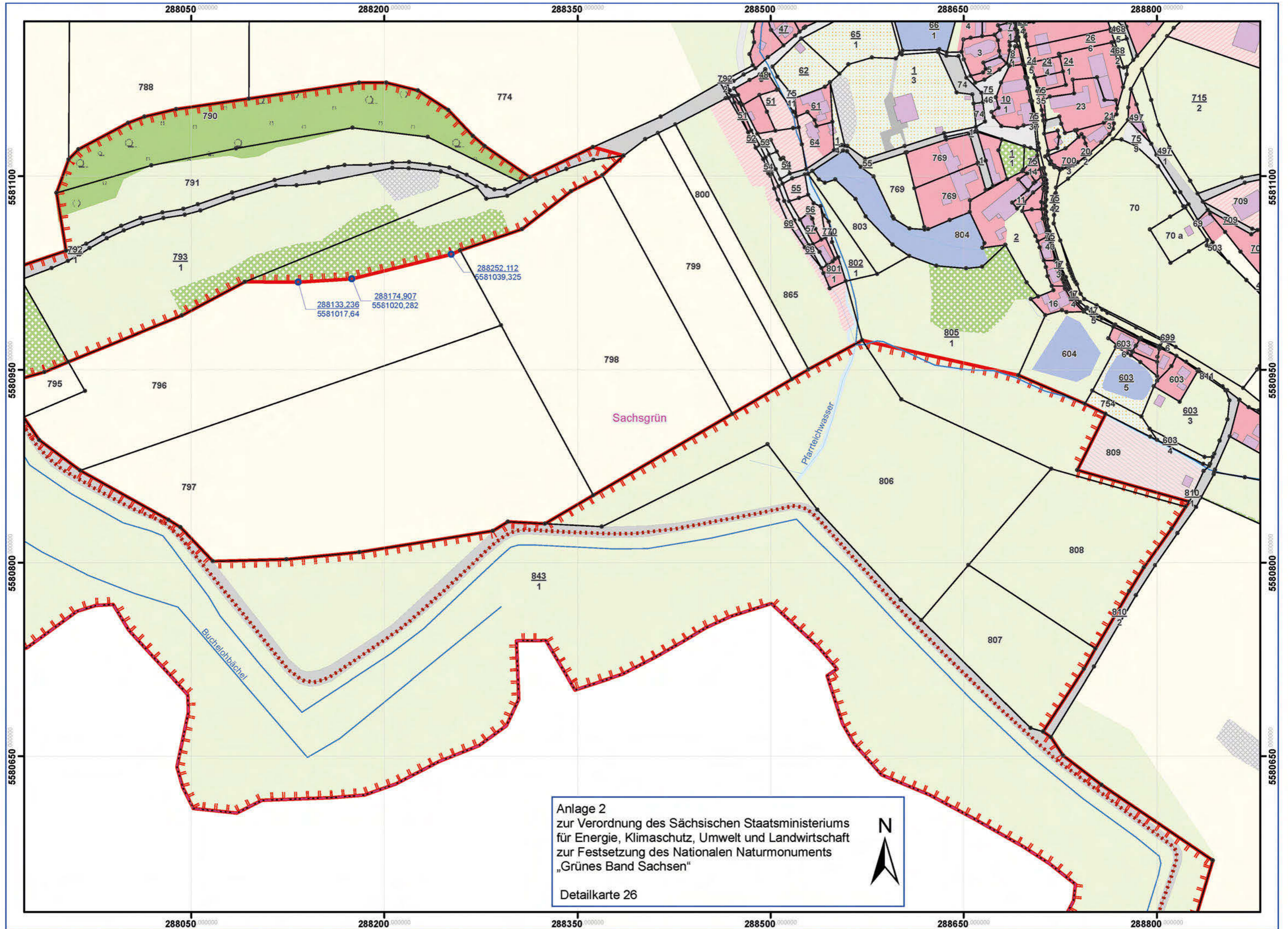


Anlage 2
 (zu § 2 Absatz 5 Satz 2)
 Nationales Naturmonument „Grünes Band Sachsen“
 Detailkarte 23





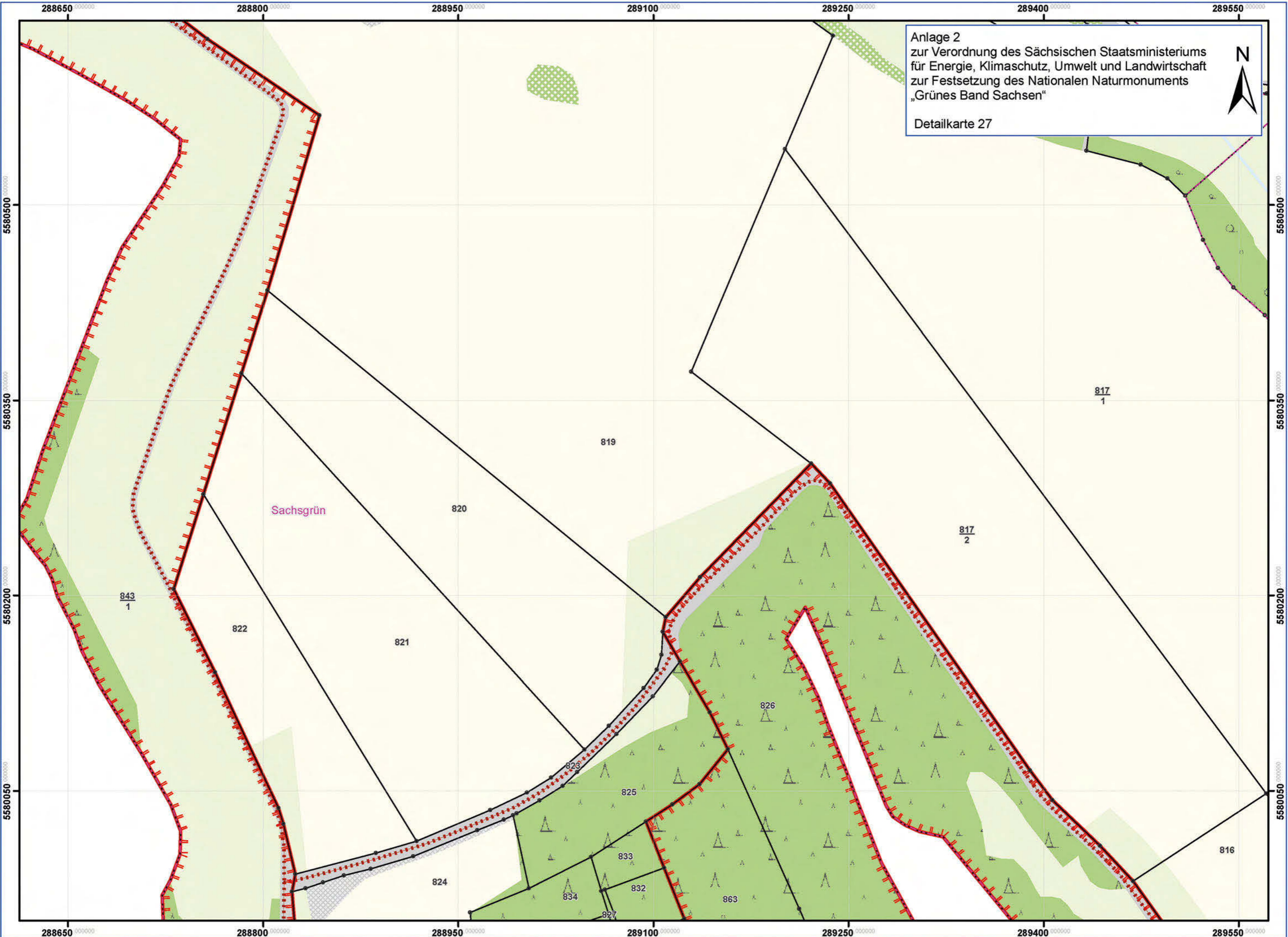
Anlage 2
(zu § 2 Absatz 5 Satz 2)
Nationales Naturmonument „Grünes Band Sachsen“
Detailkarte 25

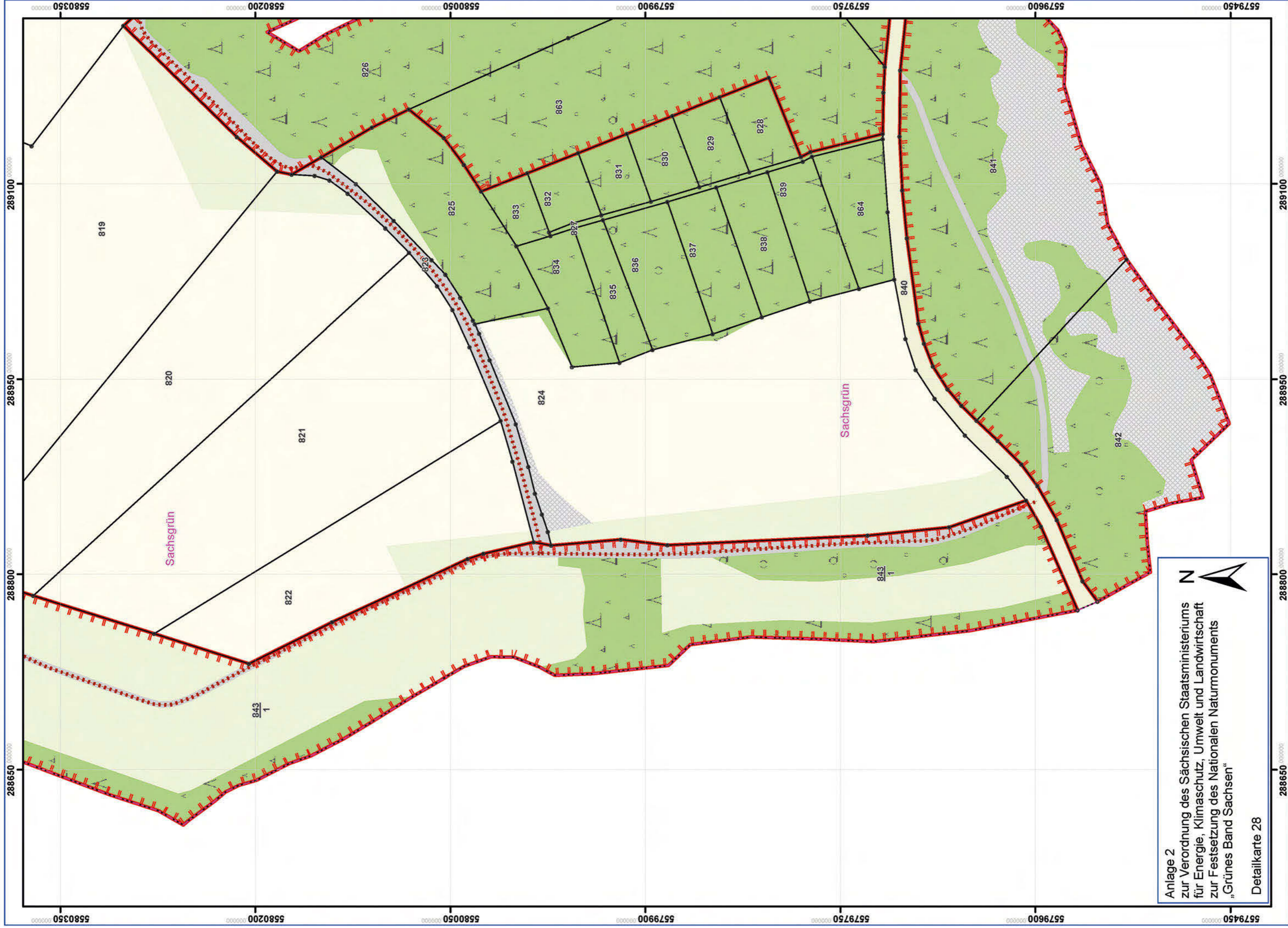


Anlage 2
 zur Verordnung des Sächsischen Staatsministeriums
 für Energie, Klimaschutz, Umwelt und Landwirtschaft
 zur Festsetzung des Nationalen Naturmonuments
 „Grünes Band Sachsen“

Detailkarte 26

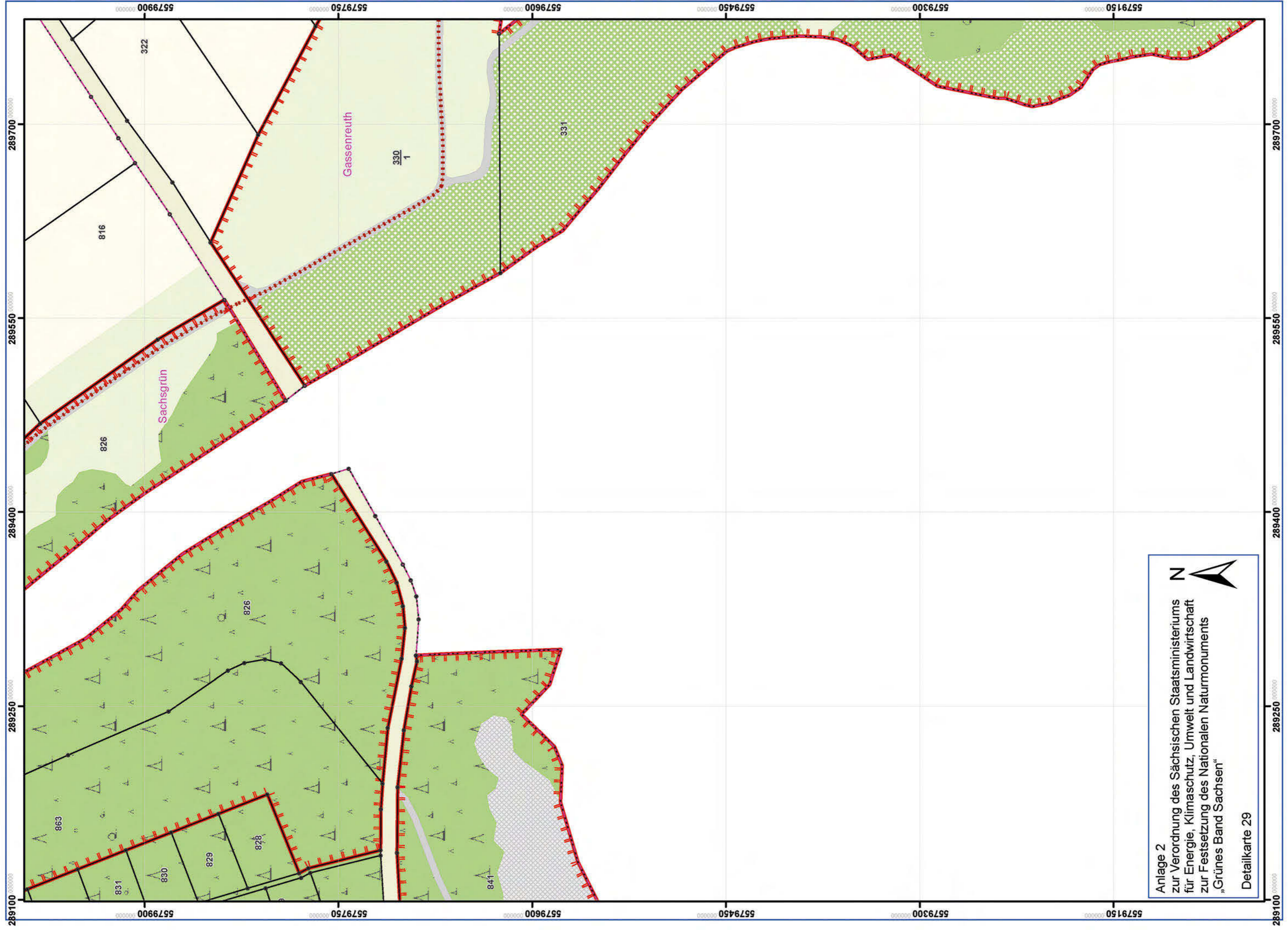




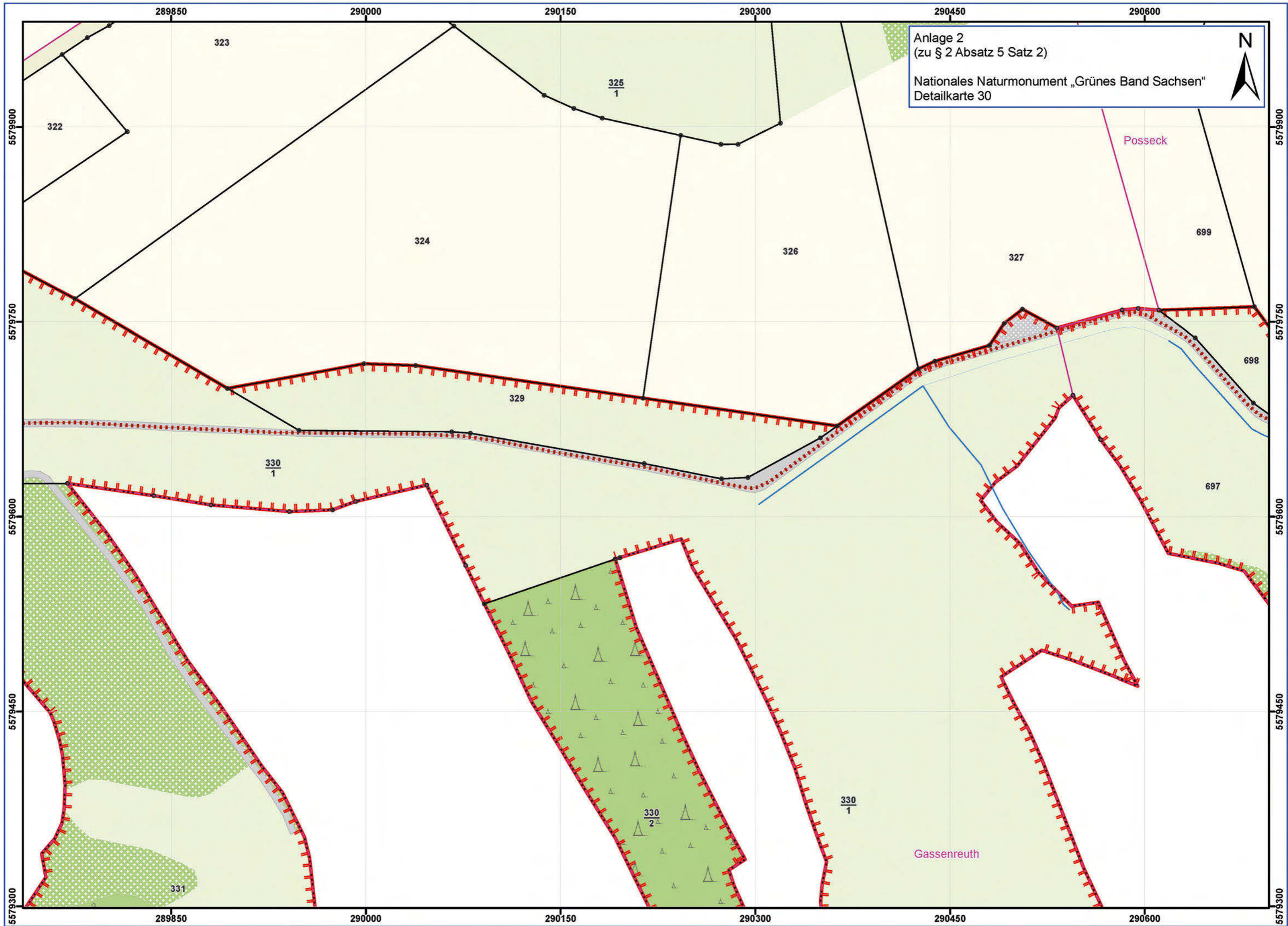


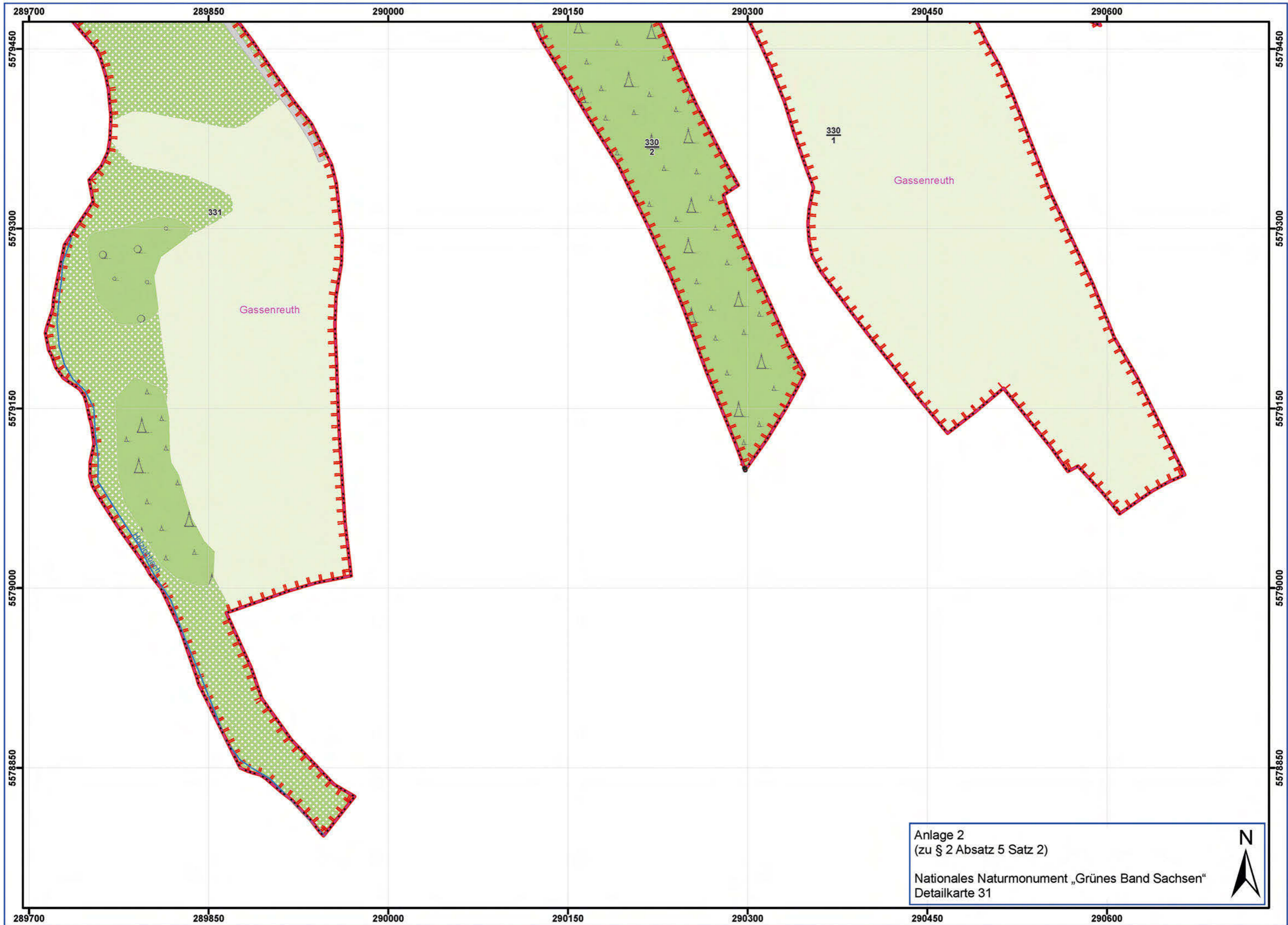
Anlage 2
zur Verordnung des Sächsischen Staatsministeriums
für Energie, Klimaschutz, Umwelt und Landwirtschaft
zur Festsetzung des Nationalen Naturmonuments
„Grünes Band Sachsen“

Detailkarte 28



Anlage 2
zur Verordnung des Sächsischen Staatsministeriums
für Energie, Klimaschutz, Umwelt und Landwirtschaft
zur Festsetzung des Nationalen Naturmonuments
„Grünes Band Sachsen“
Detailkarte 29

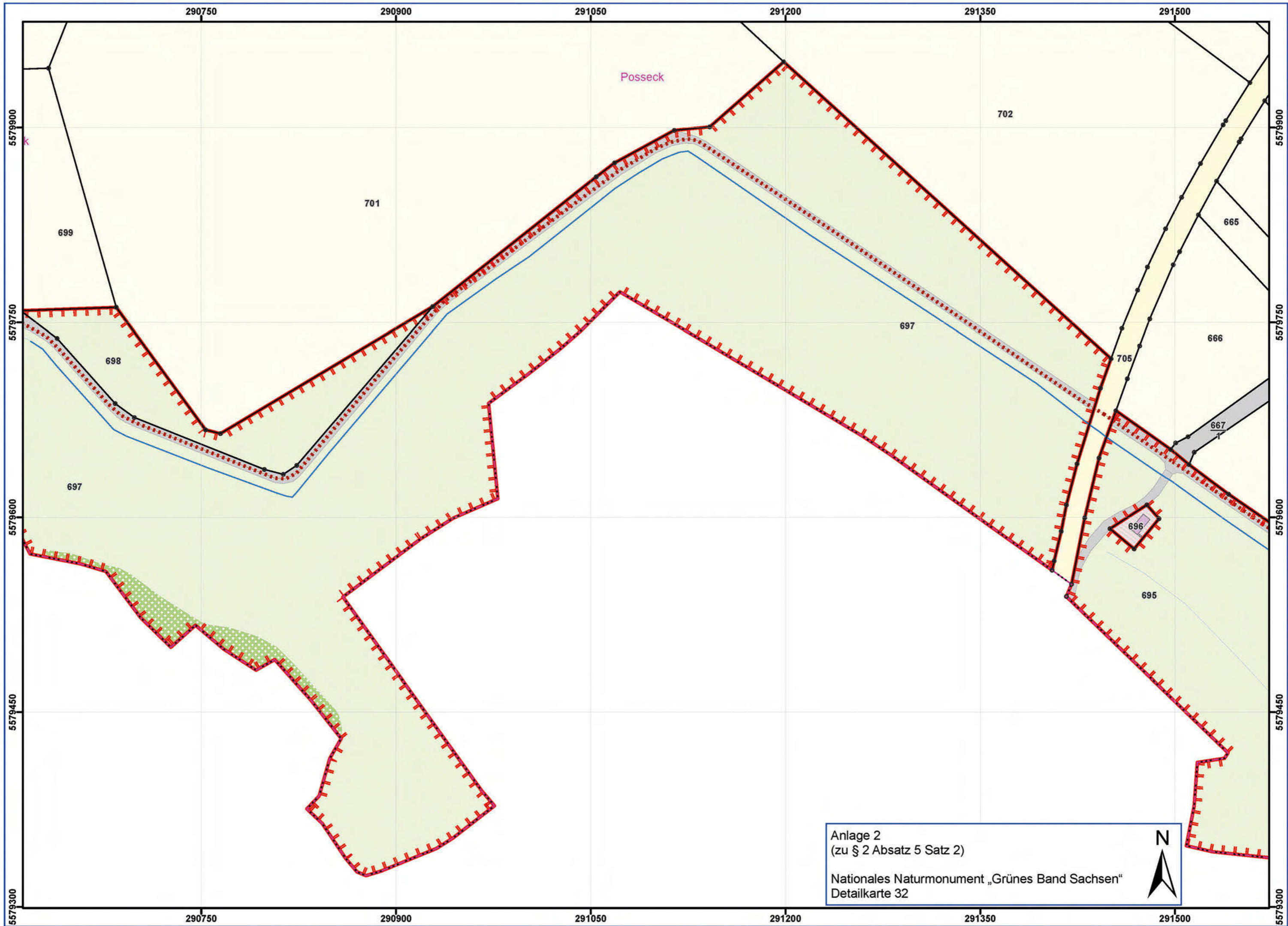


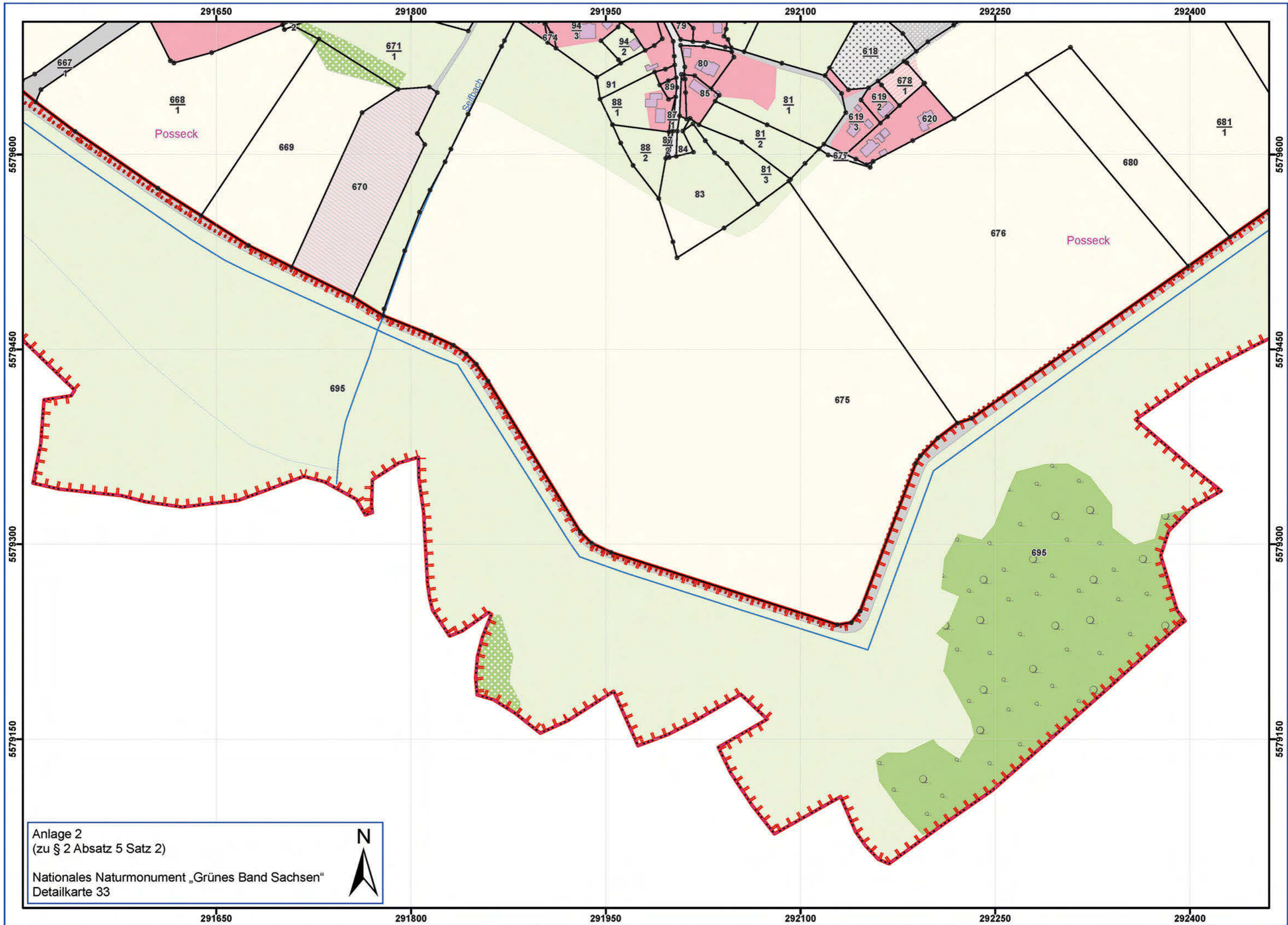


Anlage 2
(zu § 2 Absatz 5 Satz 2)

Nationales Naturmonument „Grünes Band Sachsen“
Detailkarte 31



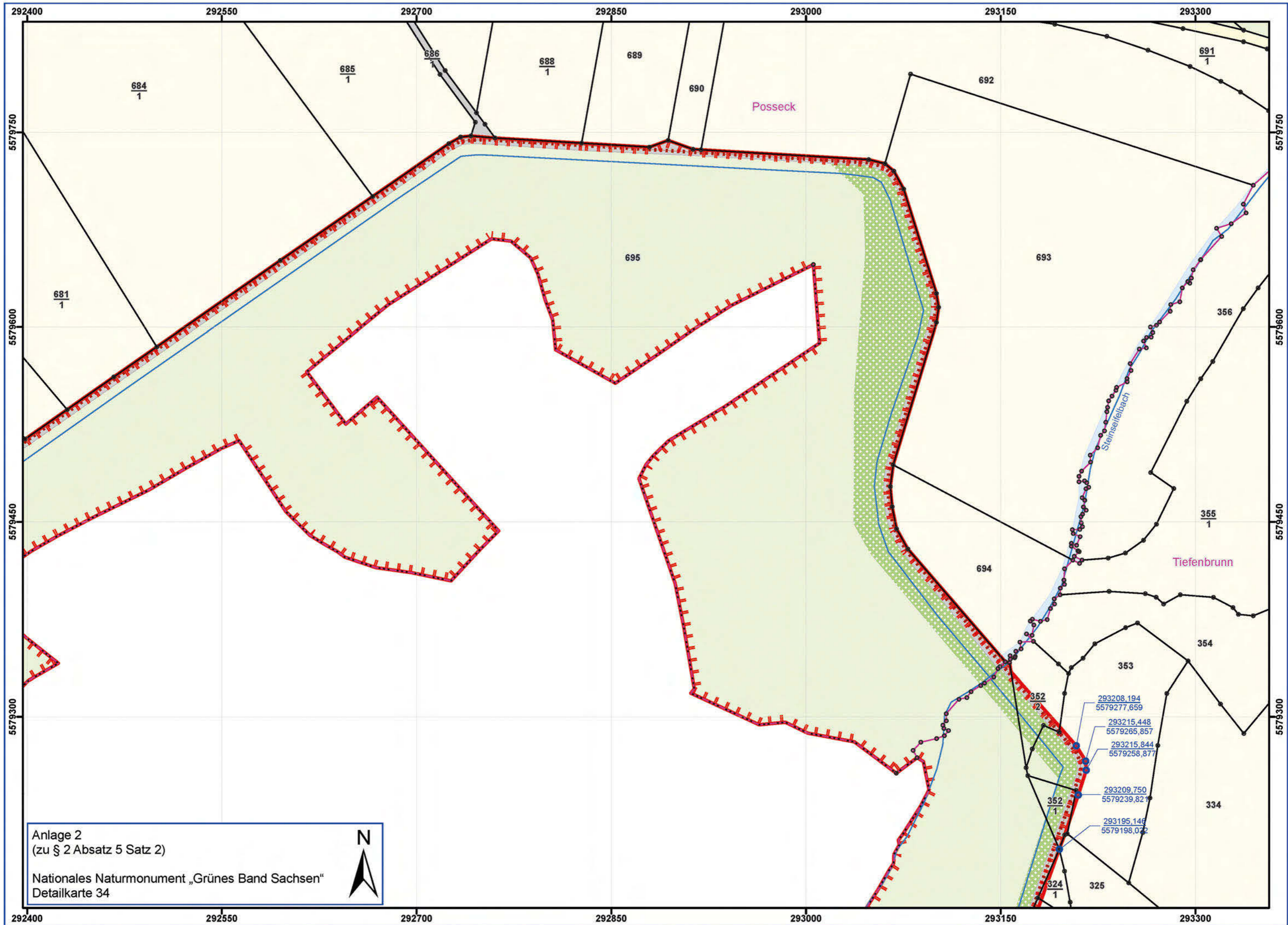


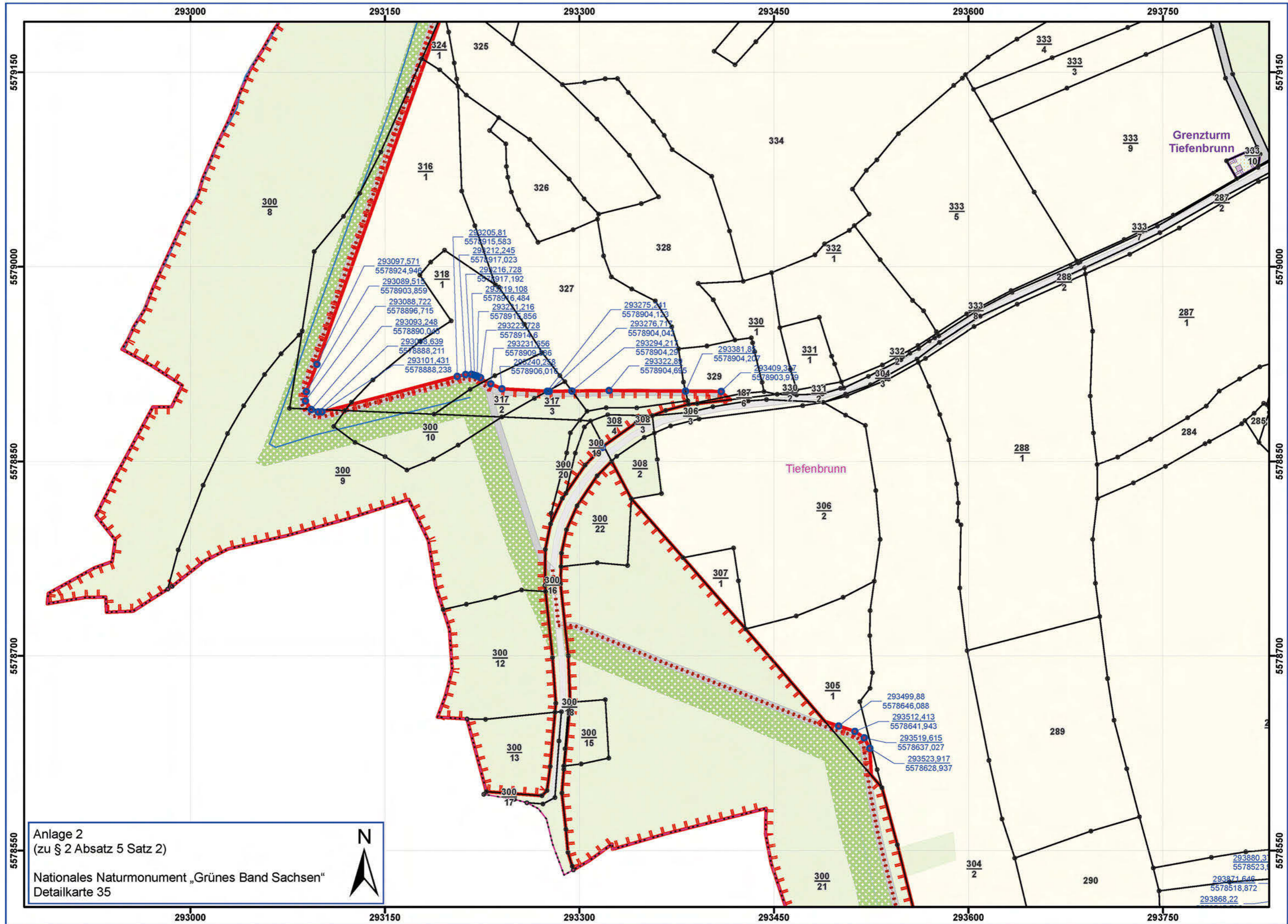


Anlage 2
(zu § 2 Absatz 5 Satz 2)

Nationales Naturmonument „Grünes Band Sachsen“
Detailkarte 33



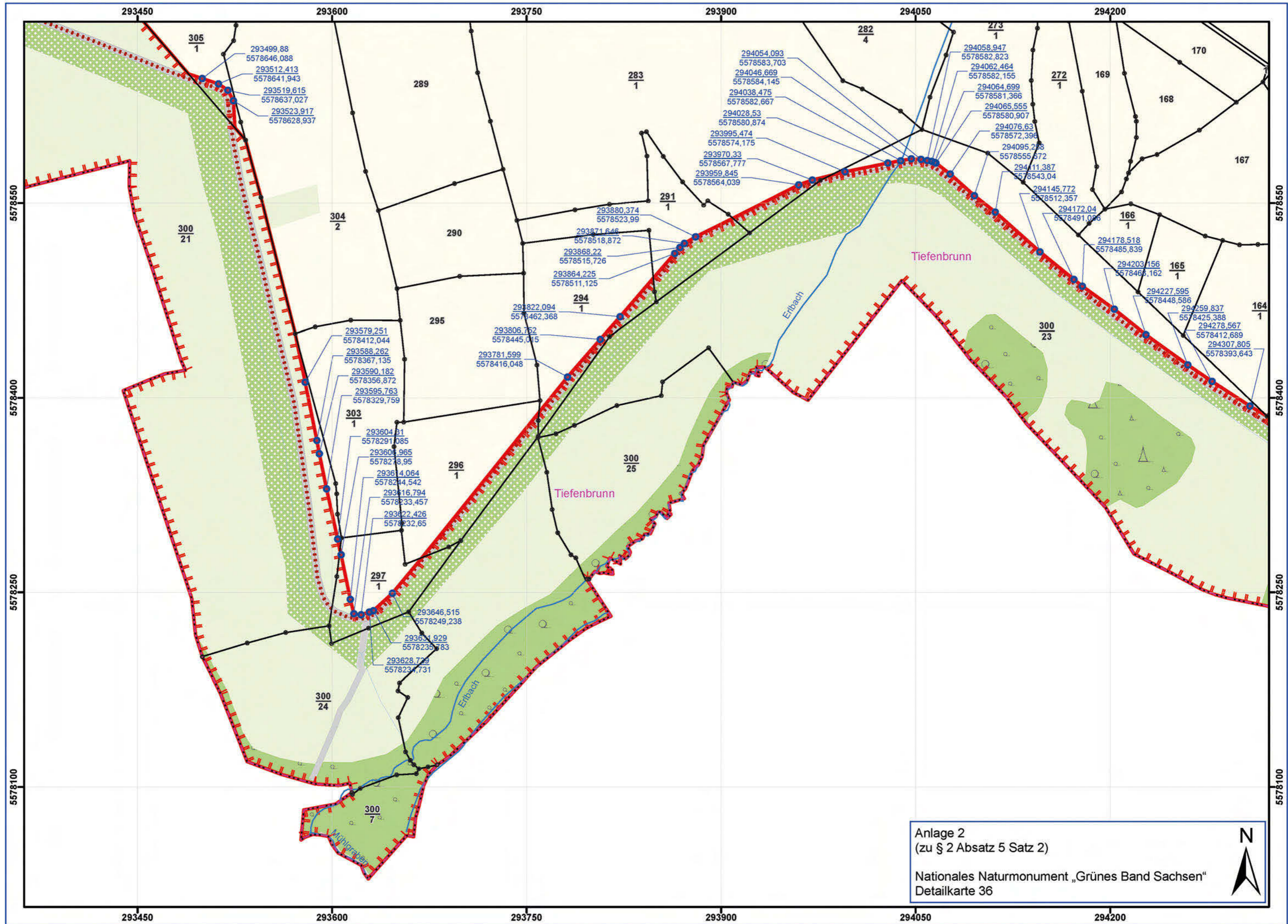




Anlage 2
(zu § 2 Absatz 5 Satz 2)

Nationales Naturmonument „Grünes Band Sachsen“
Detailkarte 35





Anlage 2
 (zu § 2 Absatz 5 Satz 2)
 Nationales Naturmonument „Grünes Band Sachsen“
 Detailkarte 36



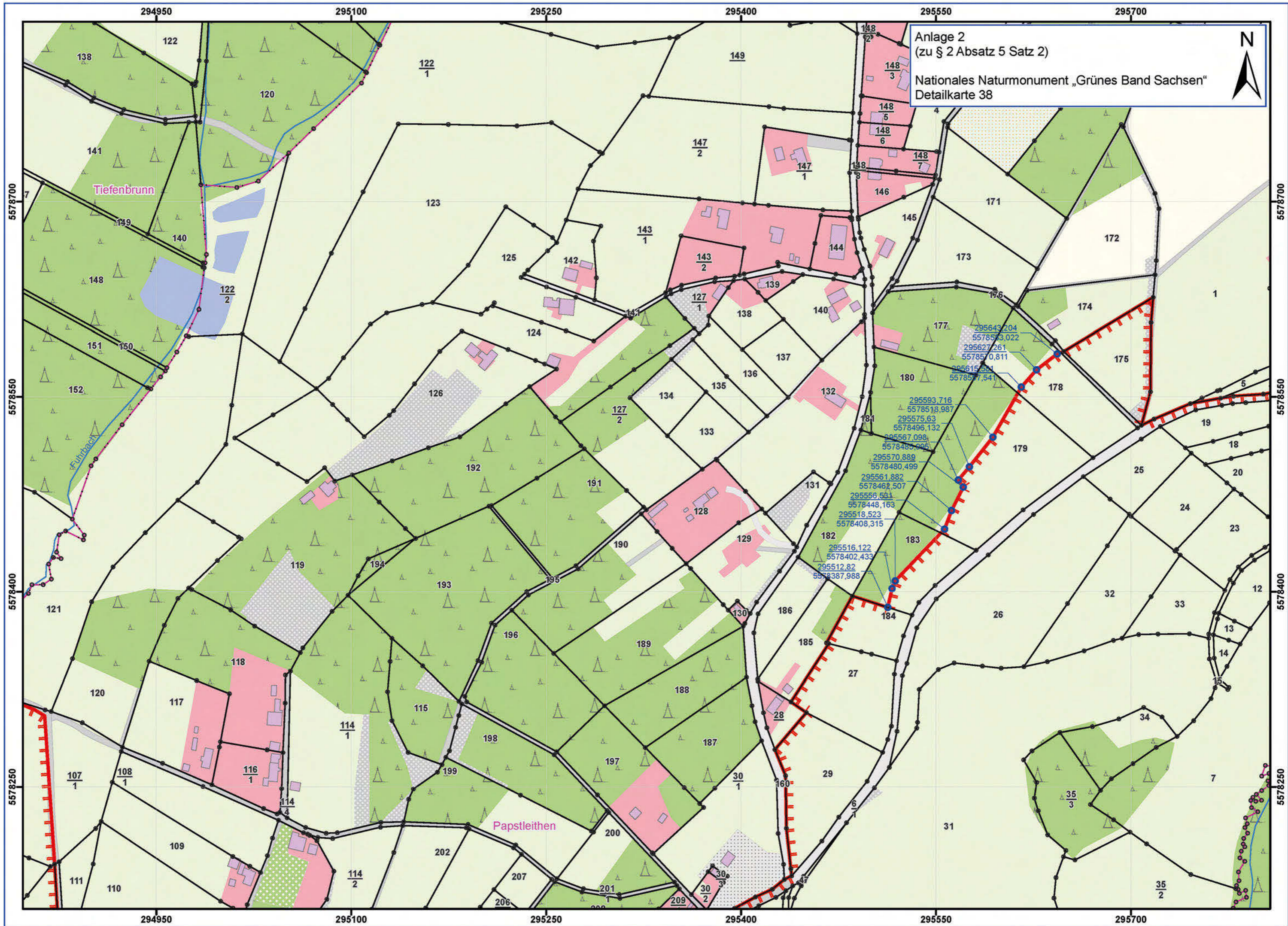


Anlage 2

(zu § 2 Absatz 5 Satz 2)

Nationales Naturmonument „Grünes Band Sachsen“

Detailkarte 37



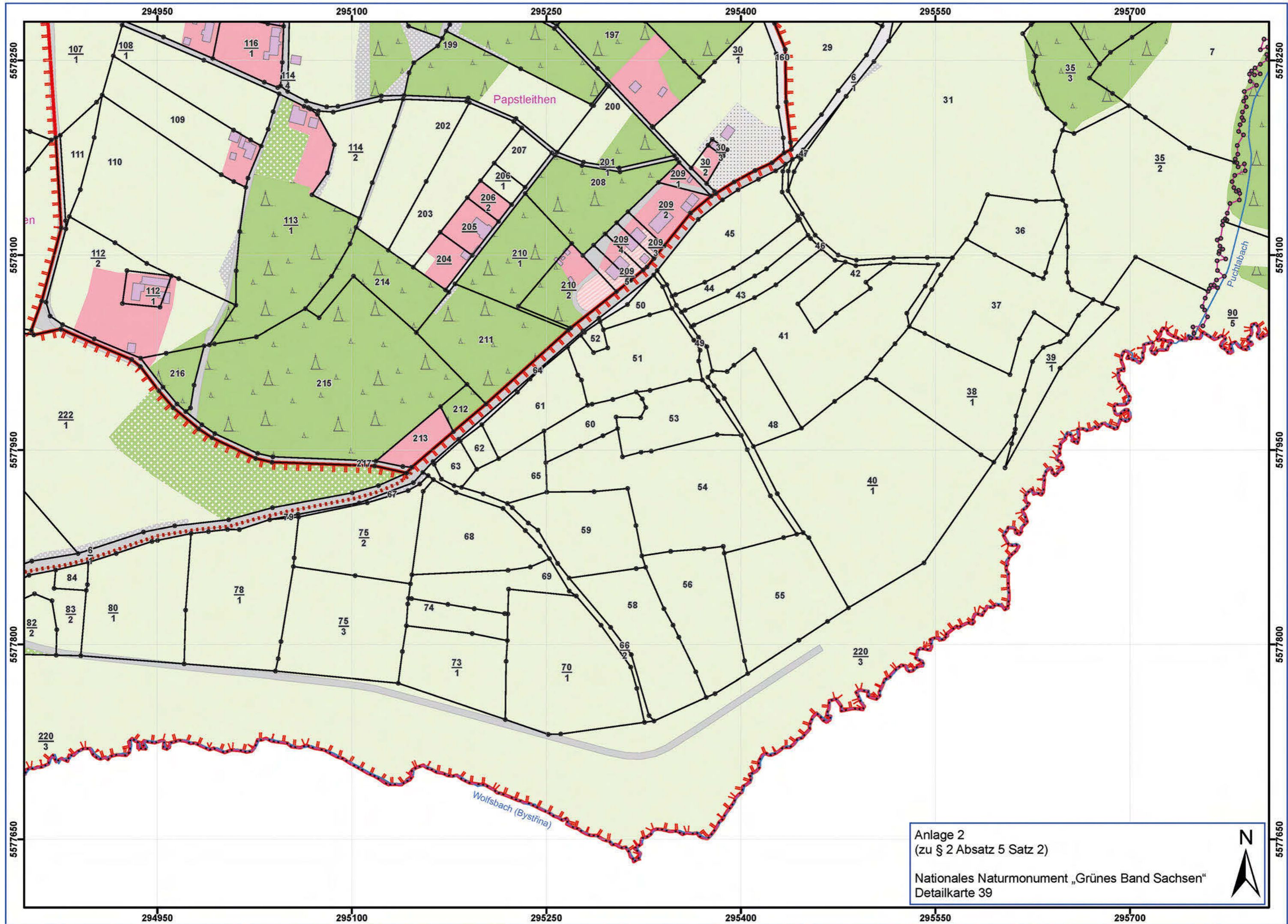
Anlage 2
(zu § 2 Absatz 5 Satz 2)
Nationales Naturmonument „Grünes Band Sachsen“
Detailkarte 38



Tiefenbrunn

Papstleithen

- 295643,204
- 557853,022
- 295627,261
- 557857,0,811
- 295615,531
- 557857,541
- 295593,716
- 5578518,987
- 295575,63
- 5578496,132
- 295567,098
- 5578485,995
- 295570,888
- 5578480,499
- 295561,882
- 5578462,507
- 295556,501
- 5578448,163
- 295518,523
- 5578408,315
- 295516,122
- 5578402,433
- 295512,82
- 5578387,988



Anlage 2
(zu § 2 Absatz 5 Satz 2)
Nationales Naturmonument „Grünes Band Sachsen“
Detailkarte 39



