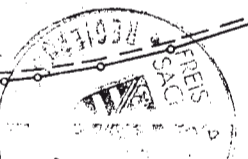


Flurkarte (Maßstab: 1 : 2730)
 zur Verordnung des Regierungspräsidiums Chemnitz zur Festsetzung des
 Naturschutzgebietes "Um den Eibsee"

vom 11.2. JAN. 2000

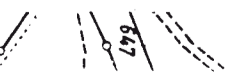
Chemnitz, den 11.2. JAN. 2000

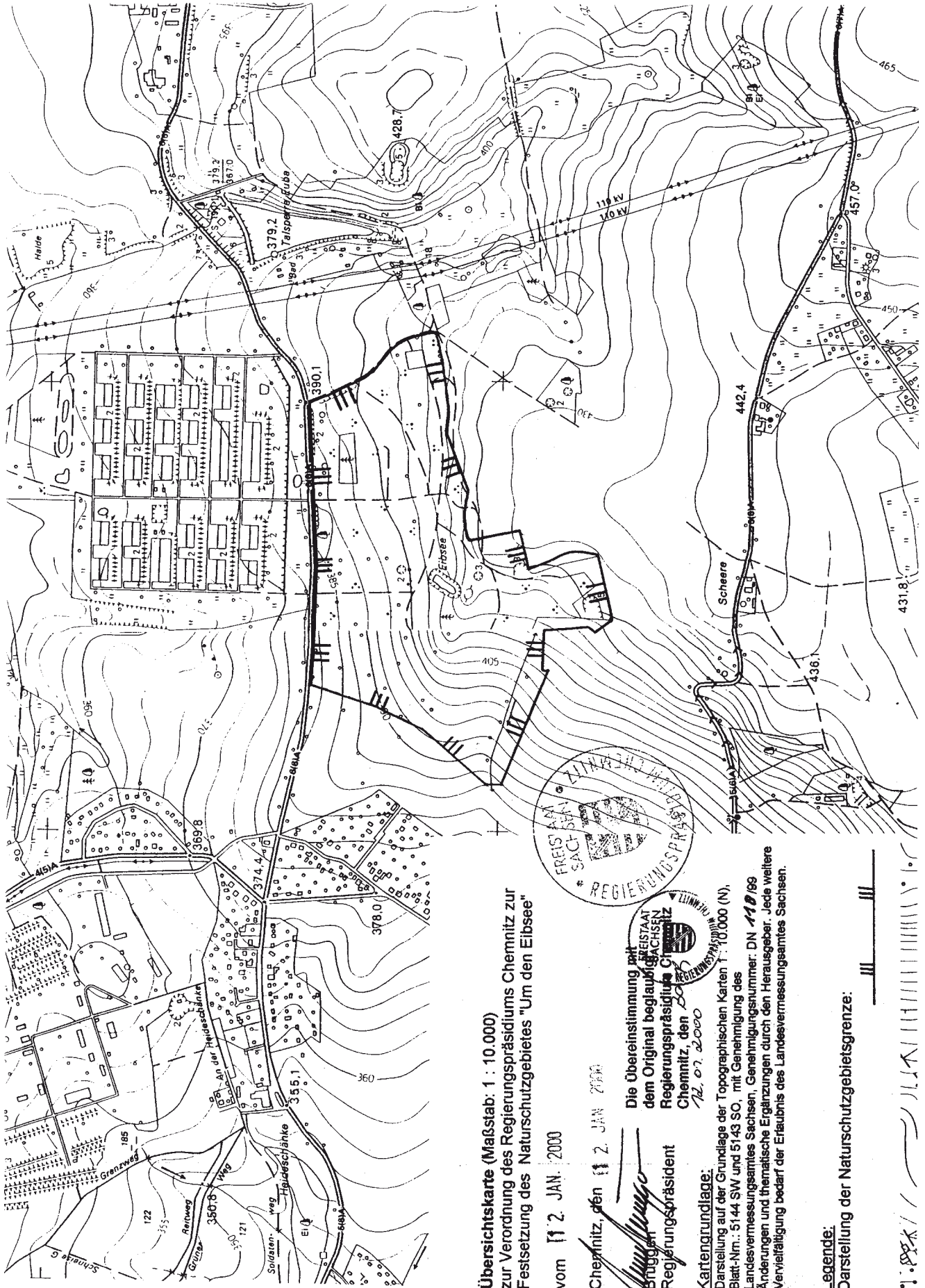
[Signature]
 Bürgermeister
 Regierungspräsident



Die Übereinstimmung mit dem Original beglaubigt:
 Regierungspräsidium Chemnitz
 Chemnitz
 Sachsen
 12.01.2000
[Signature]
 Bank

Legende:
 Darstellung der Naturschutzgebietsgrenze:





**Übersichtskarte (Maßstab: 1 : 10.000)
zur Verordnung des Regierungspräsidiums Chemnitz zur
Festsetzung des Naturschutzgebietes "Um den Eibsee"**

vom 12. JAN. 2000

Chemnitz, den 12. JAN. 2000

Bruggemann
Regierungspräsident

Die Übereinstimmung mit dem Original beglaubigt
Regierungspräsidium Chemnitz, den 07. 2000



Kartengrundlage:

Darstellung auf der Grundlage der Topographischen Karten 1:10.000 (N), Blatt-Nr.: 5144 SW und 5143 SO, mit Genehmigung des Landesvermessungsamtes Sachsen, Genehmigungsnummer: DN 110/89
Änderungen und thematische Ergänzungen durch den Herausgeber. Jede weitere Vervielfältigung bedarf der Erlaubnis des Landesvermessungsamtes Sachsen.

Legende:

Darstellung der Naturschutzgebietsgrenze:

