

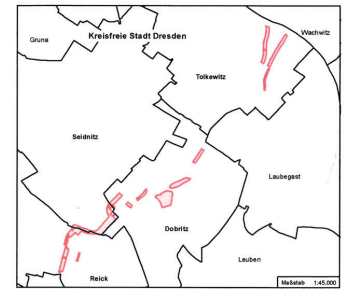
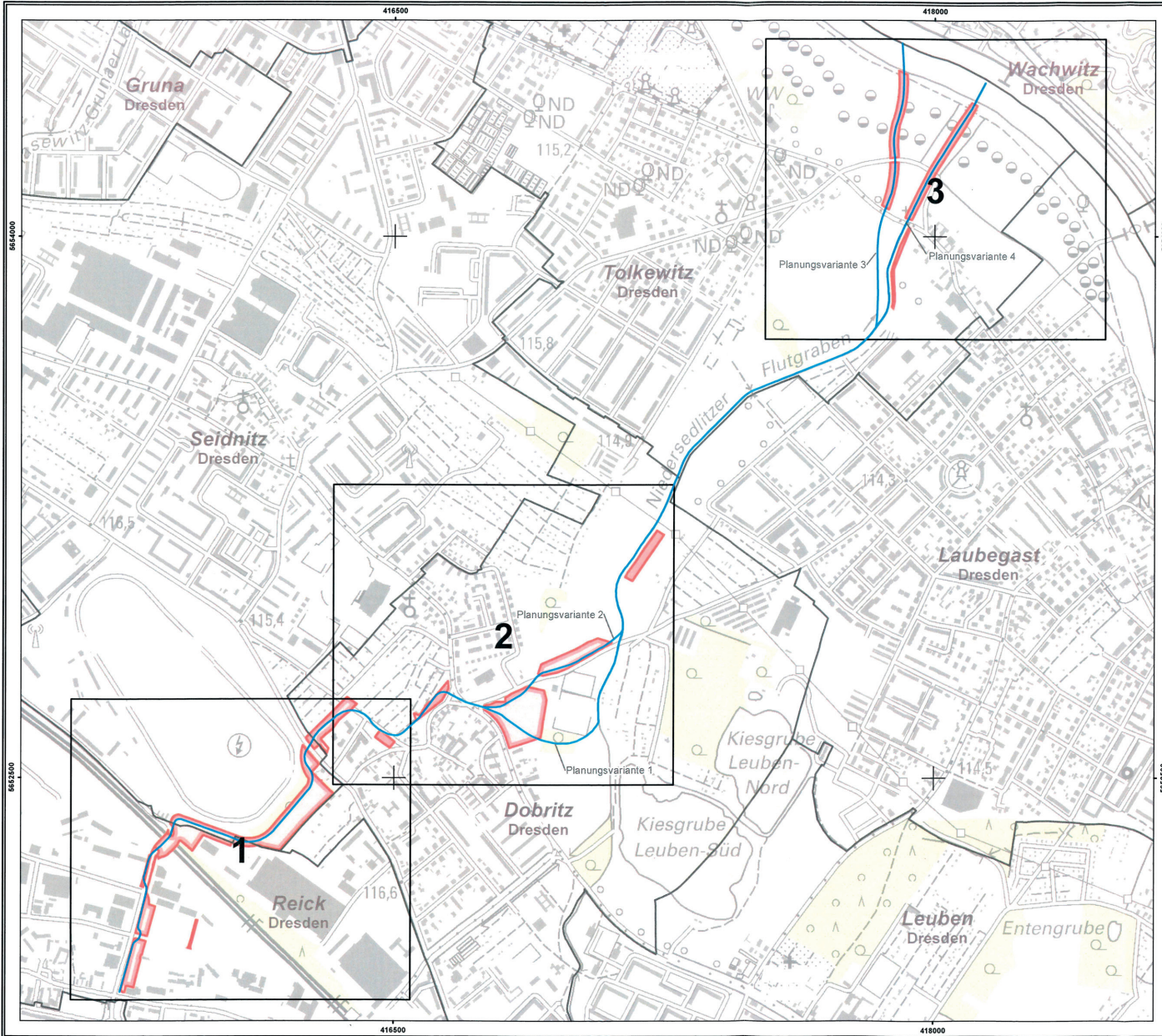
**Verordnung der Landesdirektion Sachsen zur Festsetzung einer Veränderungssperre
zur Sicherung der Planung für das Gewässerausbauvorhaben Umgestaltung des
Geberbachs in der Landeshauptstadt Dresden**

Auflistung der im Geltungsbereich der Verordnung liegenden Flurstücke

GZ: DD42-8614/64/4-2021/221203

Stand 17. März 2021

Gemeinde Dresden									
Gemarkung Dobritz									
1/1	51/5	52/1	56/1	59/1	160/3	161/1	162	177	
Gemarkung Reick									
16/2	162/1	163a	164/5	164/7	164/8	165/3	165/4	166/5	166/7
167/16	167/17	167/6	174/2	174/7	207/1	212/24	212/32	212/44	
Gemarkung Seidnitz									
188/1	189/1	210/3	395/1	397/2	397/3				
Gemarkung Tolkewitz									
26/1	34/1	34/2	168/3	168/4					



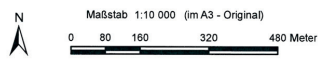
Legende

- Veränderungssperre
- 2** Blattnummer der Detailkarte
- geplanter Gewässerverlauf
- Gemarkungsgrenze
- Gemarkungsname
- Gemeinde

**Anlage 2
(zu § 3 Absatz 2)**

Übersichtskarte

Verordnung
der Landesdirektion Sachsen
zur Festsetzung einer Veränderungssperre
zur Sicherung der Planung für das
Gewässerausbauvorhaben
Umgestaltung des Geberbachs
in der Landeshauptstadt Dresden



Diese Karte ist Bestandteil der Verordnung der Landesdirektion Sachsen zur Festsetzung einer Veränderungssperre zur Sicherung der Planung für das Gewässerausbauvorhaben Umgestaltung des Geberbachs in der Landeshauptstadt Dresden

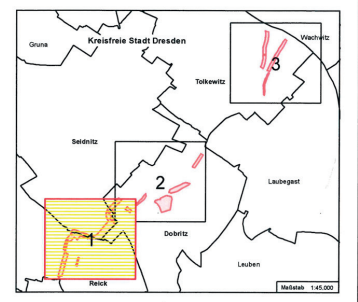
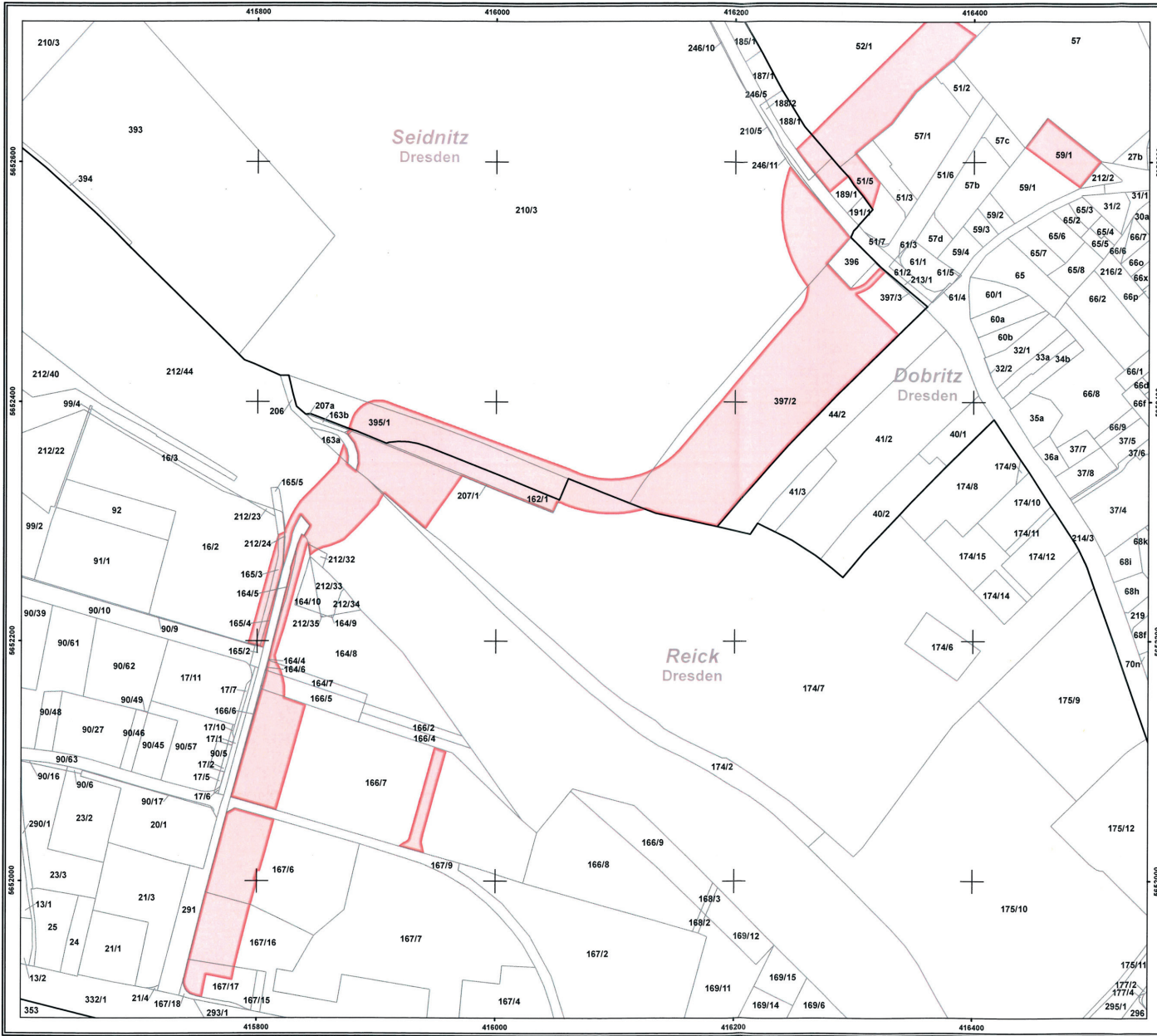
vom **22. März 2021**

GZ: DD42-8614/64/4-2021/221203

Ragna Klaushaar
Ragna Klaushaar
Präsidentin

Geodatenbasis: GeoDaten Sachsen - GeoD3D „d4-4city-20“ - www.govdata.de/d4-city-2-0, Maßstab: 1:10 000, Datum: 2021/03/22, Landesdirektion Sachsen, Referat 42 010, Landeshauptstadt Dresden

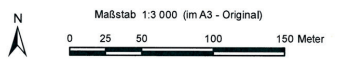




- Legende**
- Veränderungssperre
 - Flurstücksgrenze
 - Flurstücksnummer
 - Gemarkungsgrenze
 - Gemarkungsname
 - Gemeindegrenze

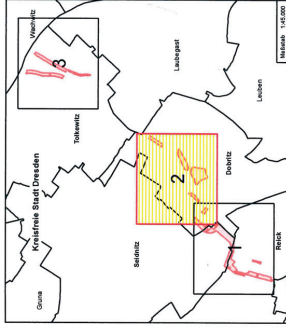
**Anlage 3
(zu § 3 Absatz 2)
Detailkarte 1**

Verordnung
der Landesdirektion Sachsen
zur Festsetzung einer Veränderungssperre
zur Sicherung der Planung für das
Gewässerausbauvorhaben
Umgestaltung des Geberbachs
in der Landeshauptstadt Dresden



Diese Karte ist Bestandteil der Verordnung der Landesdirektion Sachsen zur Festsetzung einer Veränderungssperre zur Sicherung der Planung für das Gewässerausbauvorhaben Umgestaltung des Geberbachs in der Landeshauptstadt Dresden vom **22. März 2021**
GZ: DD42-8614/64/4-2021/221203
Regina Klaushaar
Regina Klaushaar
Präsidentin

Landesdirektion Sachsen
Freistaat Sachsen




Legende

- Veränderungssperre
- Flurstücksgrenze
- 11716
- Flurstücksnummer
- Gemarkungsgrenze
- Gemarkungsnummer
- Gemarkungsname
- Gemeinde

Tolkewitz
Dresden

**Anlage 3
(zu § 3 Absatz 2)
Detailkarte 2**

Verordnung
der Landesdirektion Sachsen
zur Festsetzung einer Veränderungssperre
zur Sicherung der Planung für das
Gewässerausbauvorhaben
Umgestaltung des Geberbachs
in der Landeshauptstadt Dresden



Diese Karte ist Bestandteil der Verordnung der Landesdirektion Sachsen zur Festsetzung einer Veränderungssperre zur Sicherung der Planung für das Gewässerausbauvorhaben Umgestaltung des Geberbachs in der Landeshauptstadt Dresden

vom 22. März 2021

Regina Kraus
Regin Kraus
Planungsamt

GZ: DDC-6614844-2021/22123

Landesdirektion Sachsen
Freistaat Sachsen

Geschäfts-Sachen - Gesetz, 44-30-2/21 vom 22.03.2021
Landesdirektion Sachsen, Postfach 4 020
01099 Dresden

Druckdatum: 22.03.2021

