


285000

290000

295000

Anlage 1
 (zu § 2 Absatz 5 Satz 1)
 Nationales Naturmonument „Grünes Band Sachsen“ – Übersichtskarte

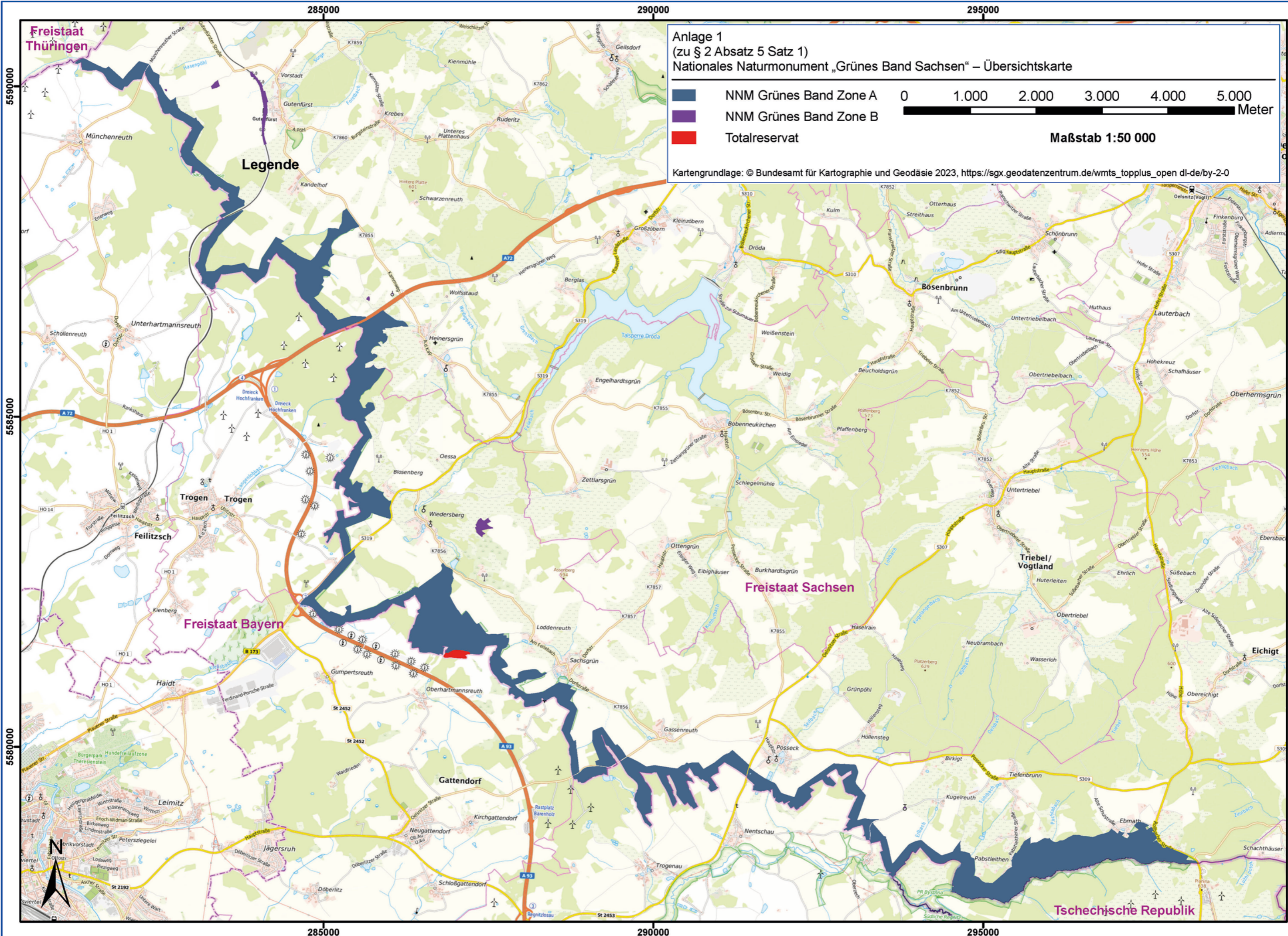
- NNM Grünes Band Zone A
- NNM Grünes Band Zone B
- Totalreservat



Maßstab 1:50 000

Kartengrundlage: © Bundesamt für Kartographie und Geodäsie 2023, https://sgx.geodatenzentrum.de/wmts_topplus_open-de/by-2-0

Legende



5590000

5585000

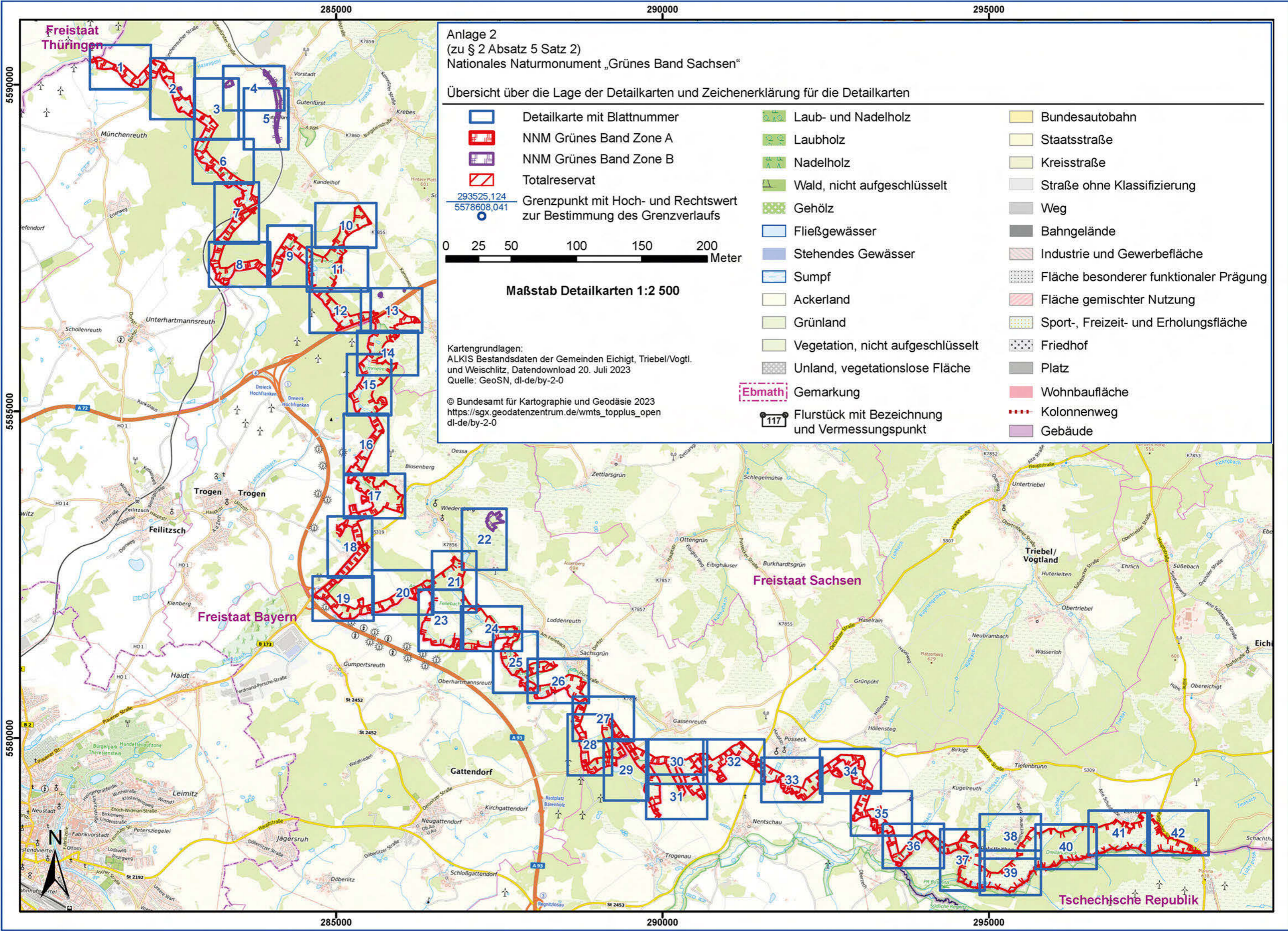
5580000

285000

290000

295000

Tschechjsche Republik



Anlage 2
 (zu § 2 Absatz 5 Satz 2)
 Nationales Naturmonument „Grünes Band Sachsen“

Übersicht über die Lage der Detailkarten und Zeichenerklärung für die Detailkarten

- | | | |
|---|--|--|
| Detailkarte mit Blattnummer | Laub- und Nadelholz | Bundesautobahn |
| NNM Grünes Band Zone A | Laubholz | Staatsstraße |
| NNM Grünes Band Zone B | Nadelholz | Kreisstraße |
| Totalreservat | Wald, nicht aufgeschlüsselt | Straße ohne Klassifizierung |
| 293525,124
5578608,041
Grenzpunkt mit Hoch- und Rechtswert zur Bestimmung des Grenzverlaufs | Gehölz | Weg |
| 0 25 50 100 150 200 Meter | Fließgewässer | Bahngelände |
| Maßstab Detailkarten 1:2 500 | Stehendes Gewässer | Industrie und Gewerbefläche |
| Kartengrundlagen:
ALKIS Bestandsdaten der Gemeinden Eichigt, Triebel/Vogtl. und Weischlitz, Datendownload 20. Juli 2023
Quelle: GeoSN, dl-de/by-2-0 | Sumpf | Fläche besonderer funktionaler Prägung |
| © Bundesamt für Kartographie und Geodäsie 2023
https://sgx.geodatenzentrum.de/wmts_topplus_open_dl-de/by-2-0 | Ackerland | Fläche gemischter Nutzung |
| | Grünland | Sport-, Freizeit- und Erholungsfläche |
| | Vegetation, nicht aufgeschlüsselt | Friedhof |
| | Unland, vegetationslose Fläche | Platz |
| | Gemarkung | Wohnbaufläche |
| | Flurstück mit Bezeichnung und Vermessungspunkt | Kolonnenweg |
| | | Gebäude |

5590000
5585000
5580000

285000 290000 295000

285000 290000 295000

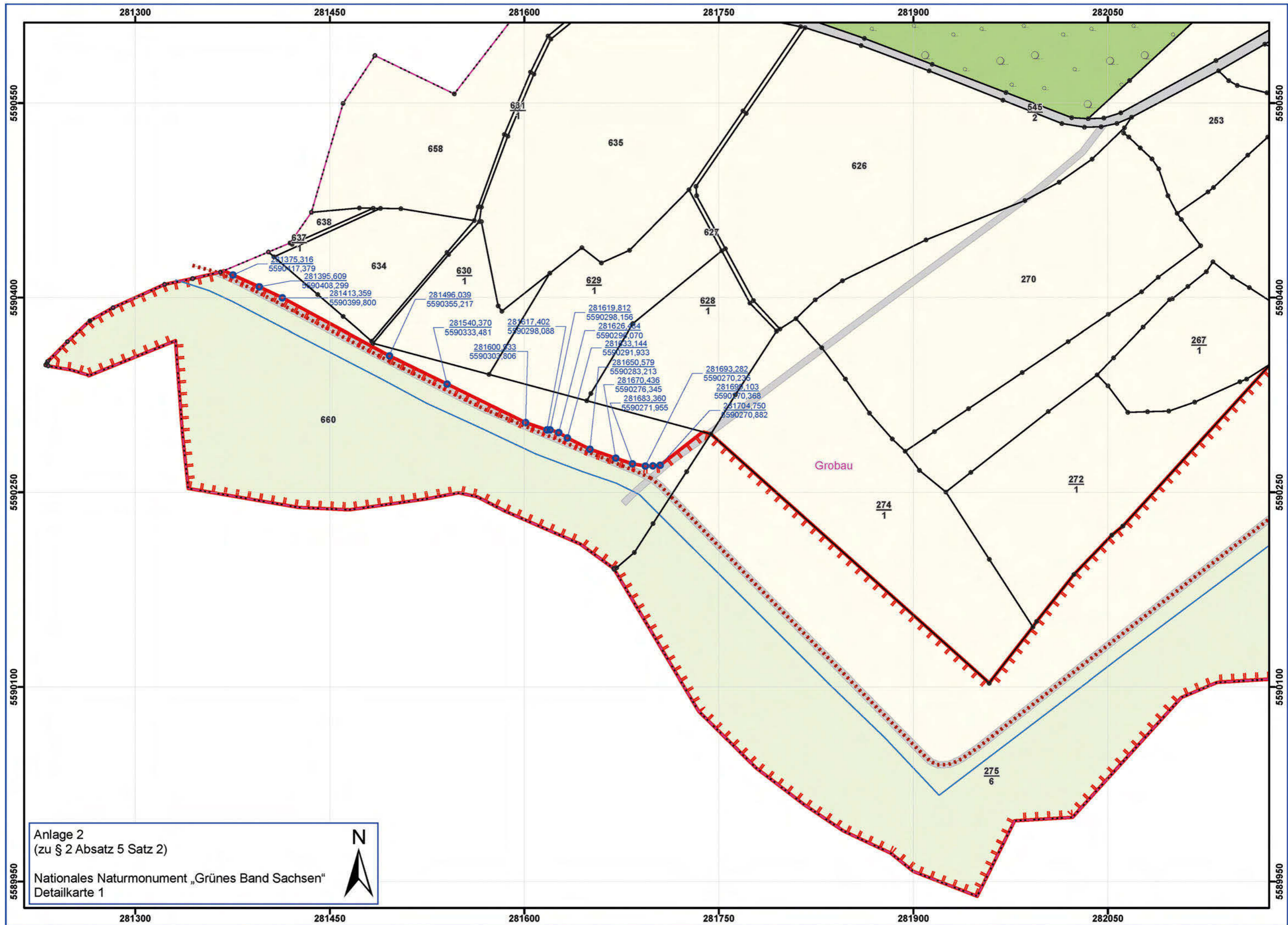
Freistaat Thüringen


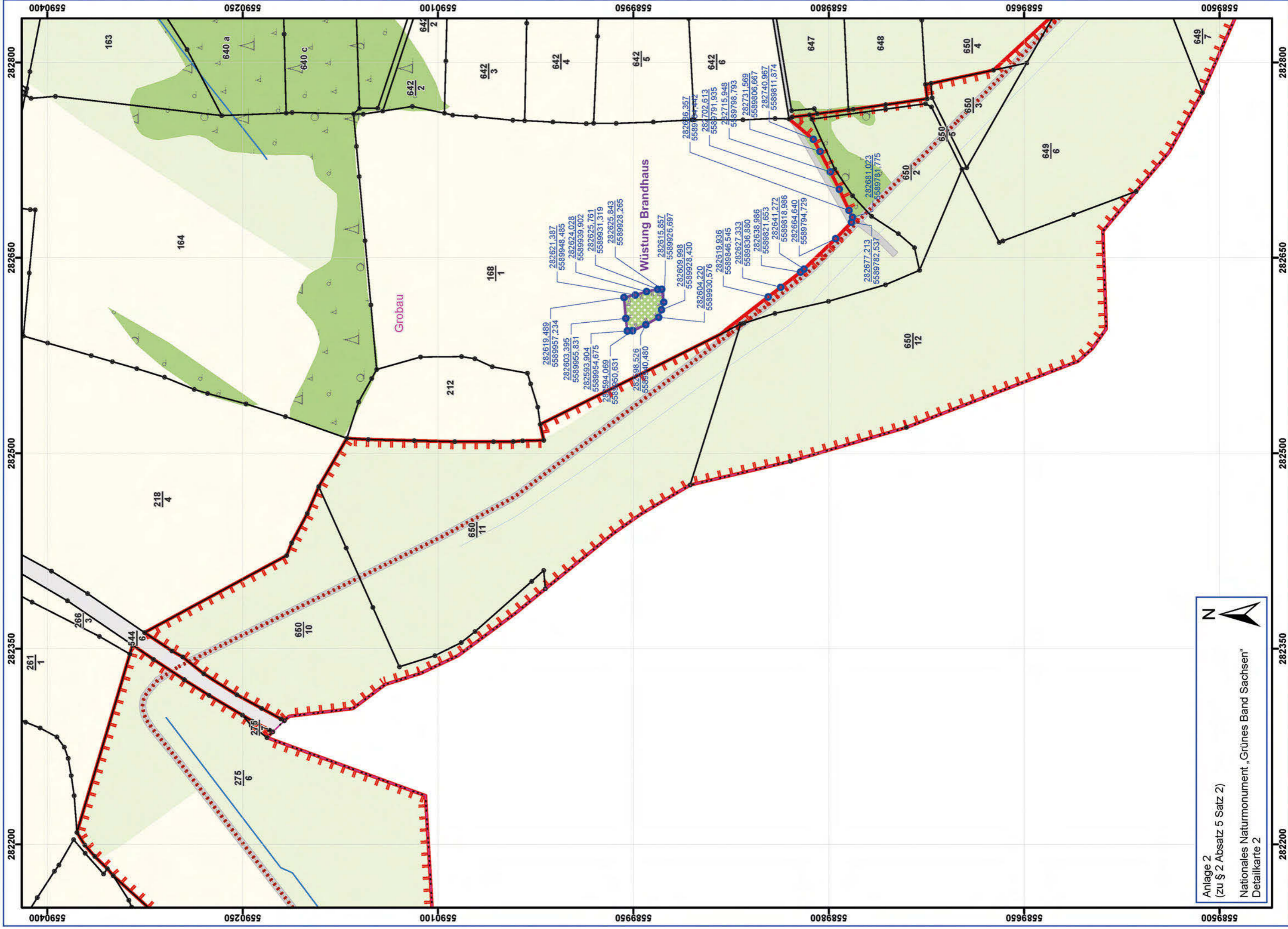
Freistaat Bayern

Freistaat Sachsen

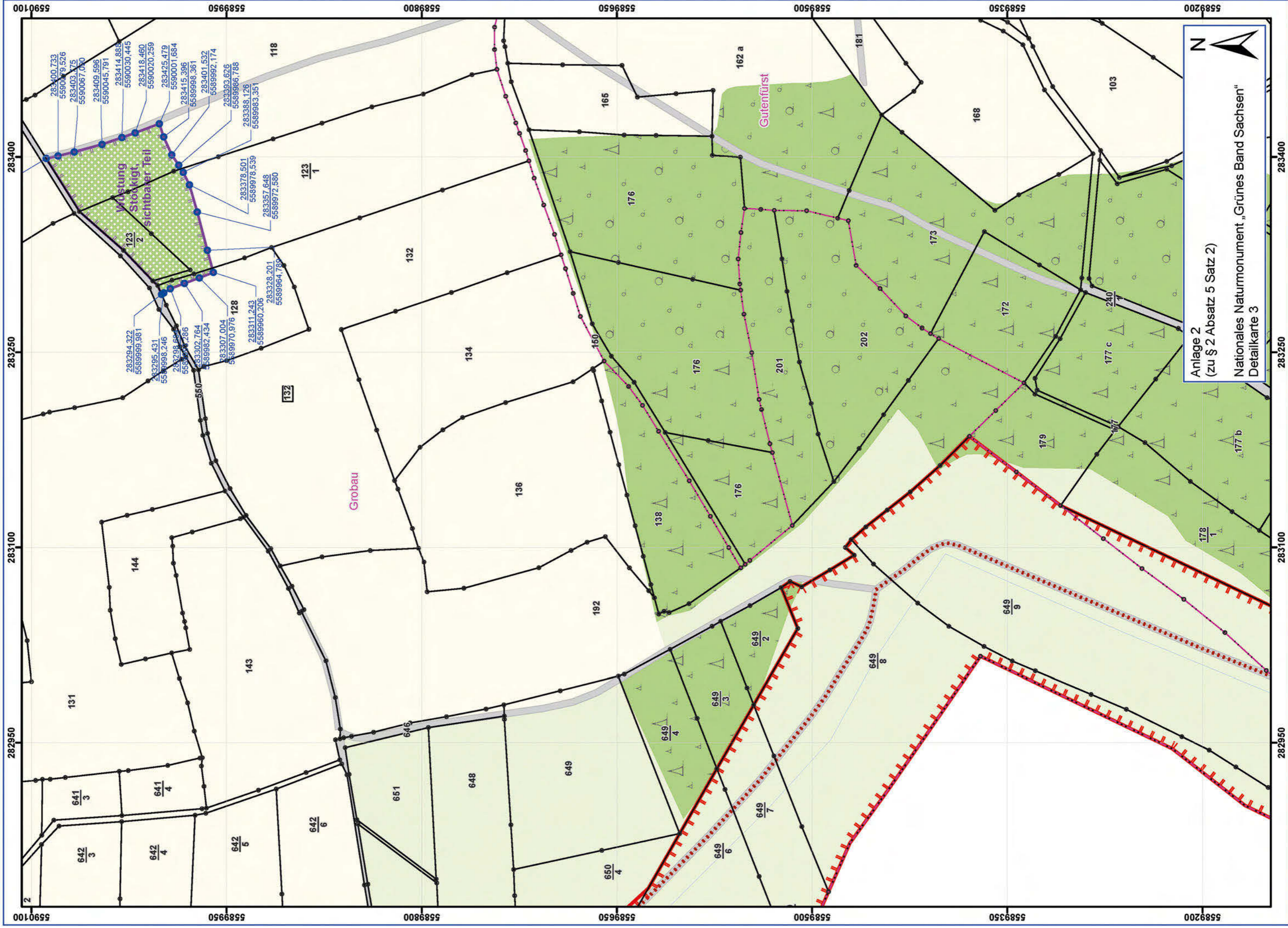
Tschechjsche Republik





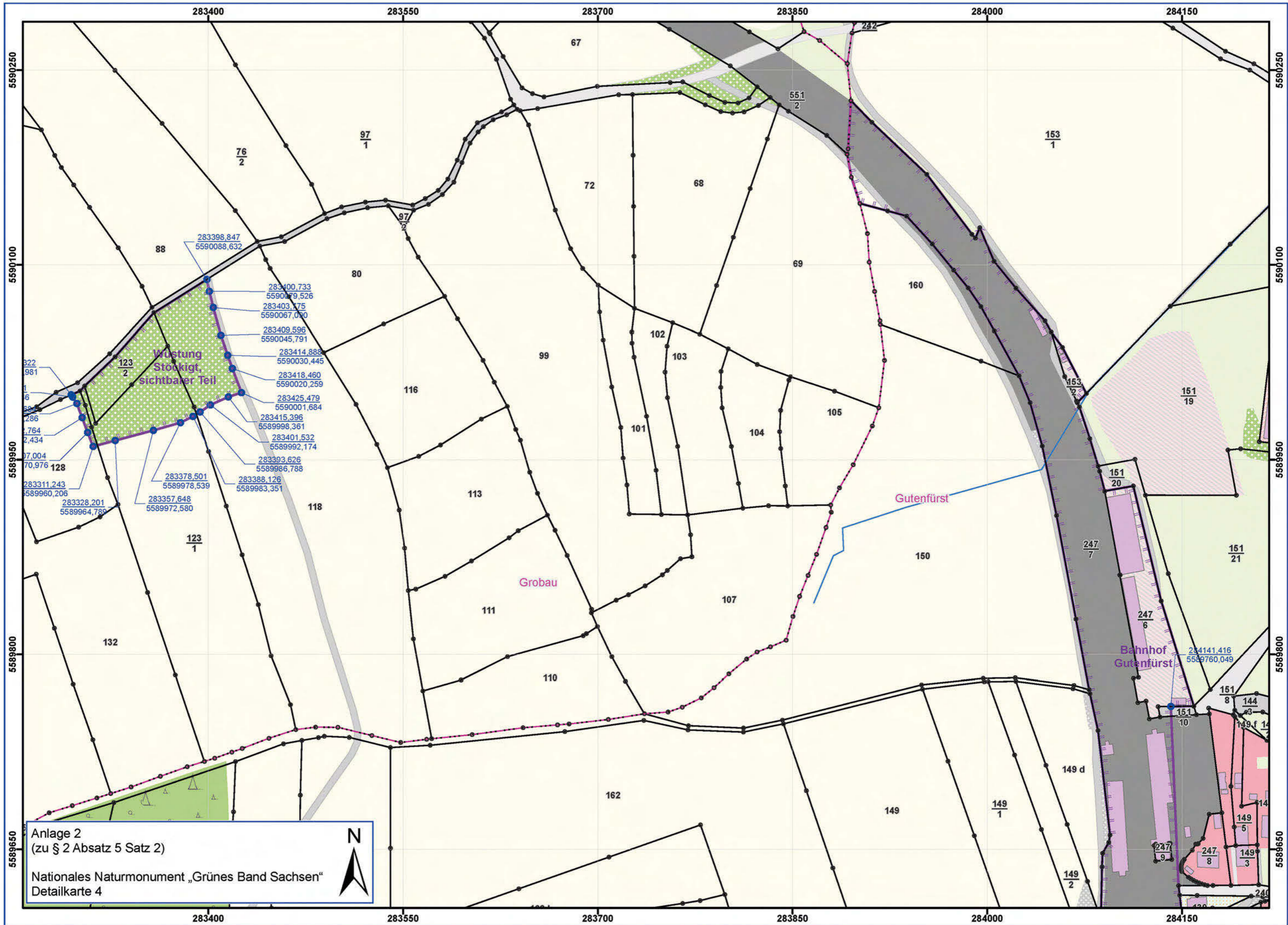


Anlage 2
 (zu § 2 Absatz 5 Satz 2)
 Nationales Naturmonument „Grünes Band Sachsen“
 Detailkarte 2



N

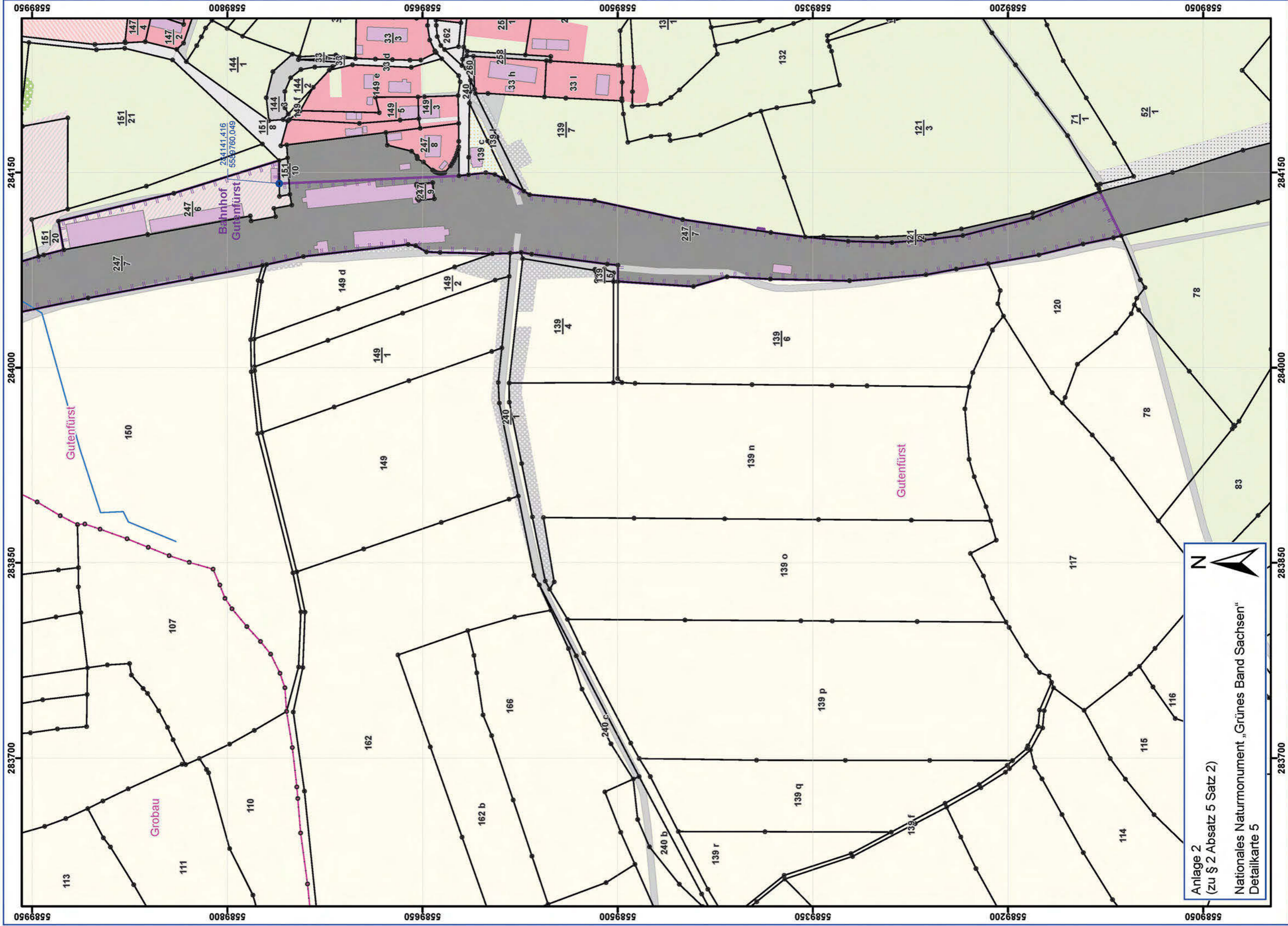
Anlage 2
(zu § 2 Absatz 5 Satz 2)
Nationales Naturmonument „Grünes Band Sachsen“
Detailkarte 3



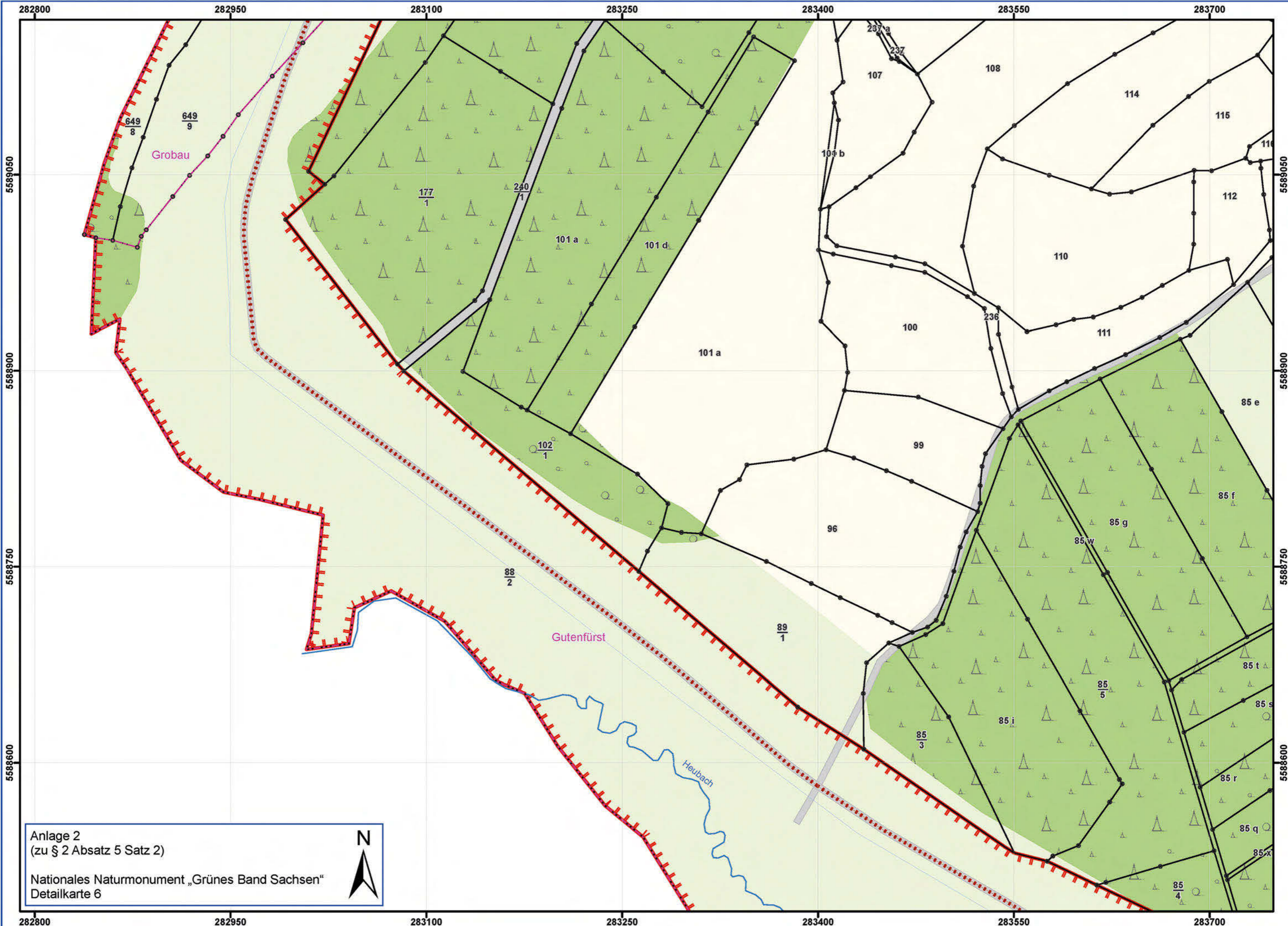
Anlage 2
(zu § 2 Absatz 5 Satz 2)

Nationales Naturmonument „Grünes Band Sachsen“
Detailkarte 4





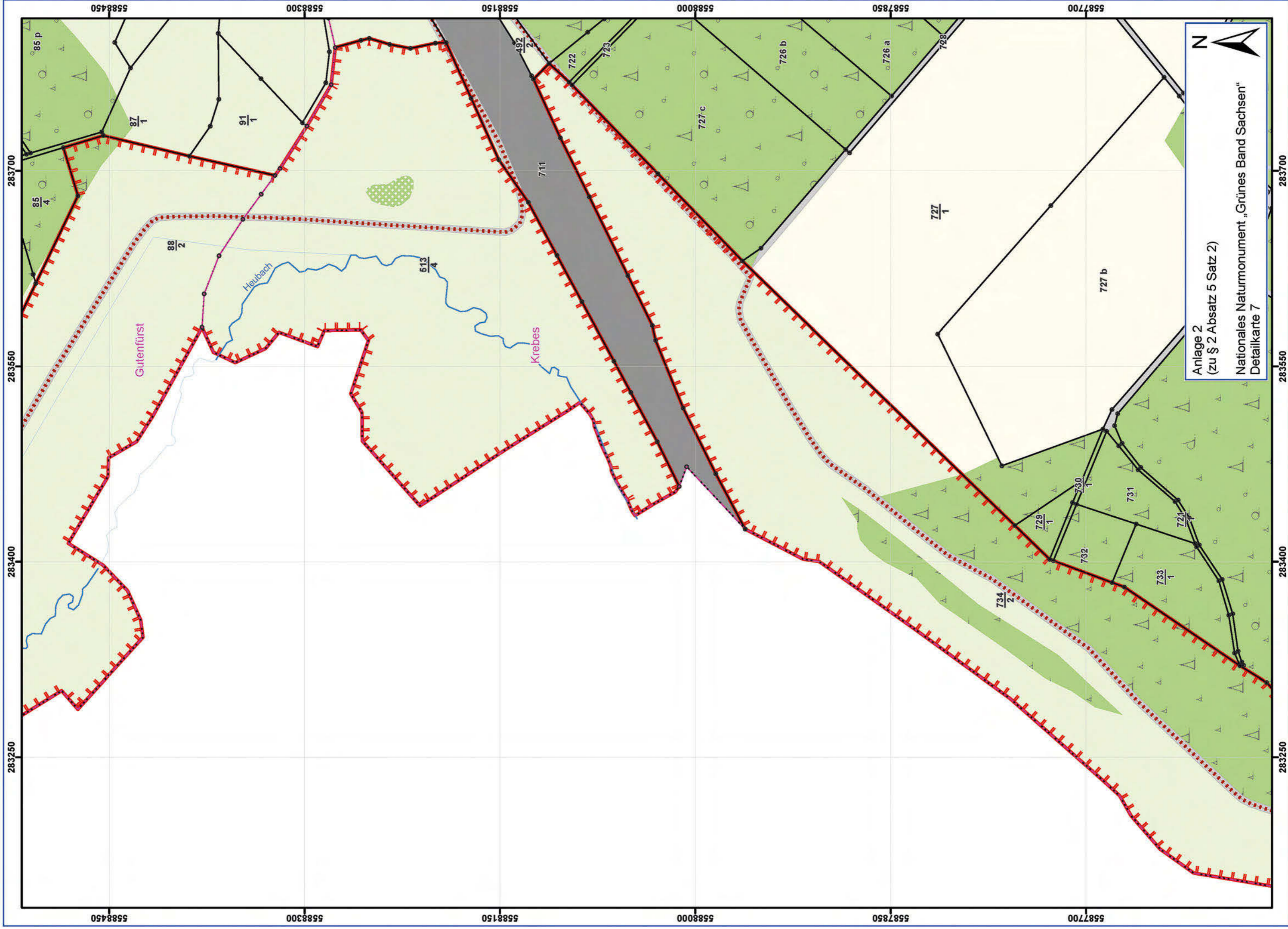
Anlage 2
(zu § 2 Absatz 5 Satz 2)
Nationales Naturmonument „Grünes Band Sachsen“
Detailkarte 5



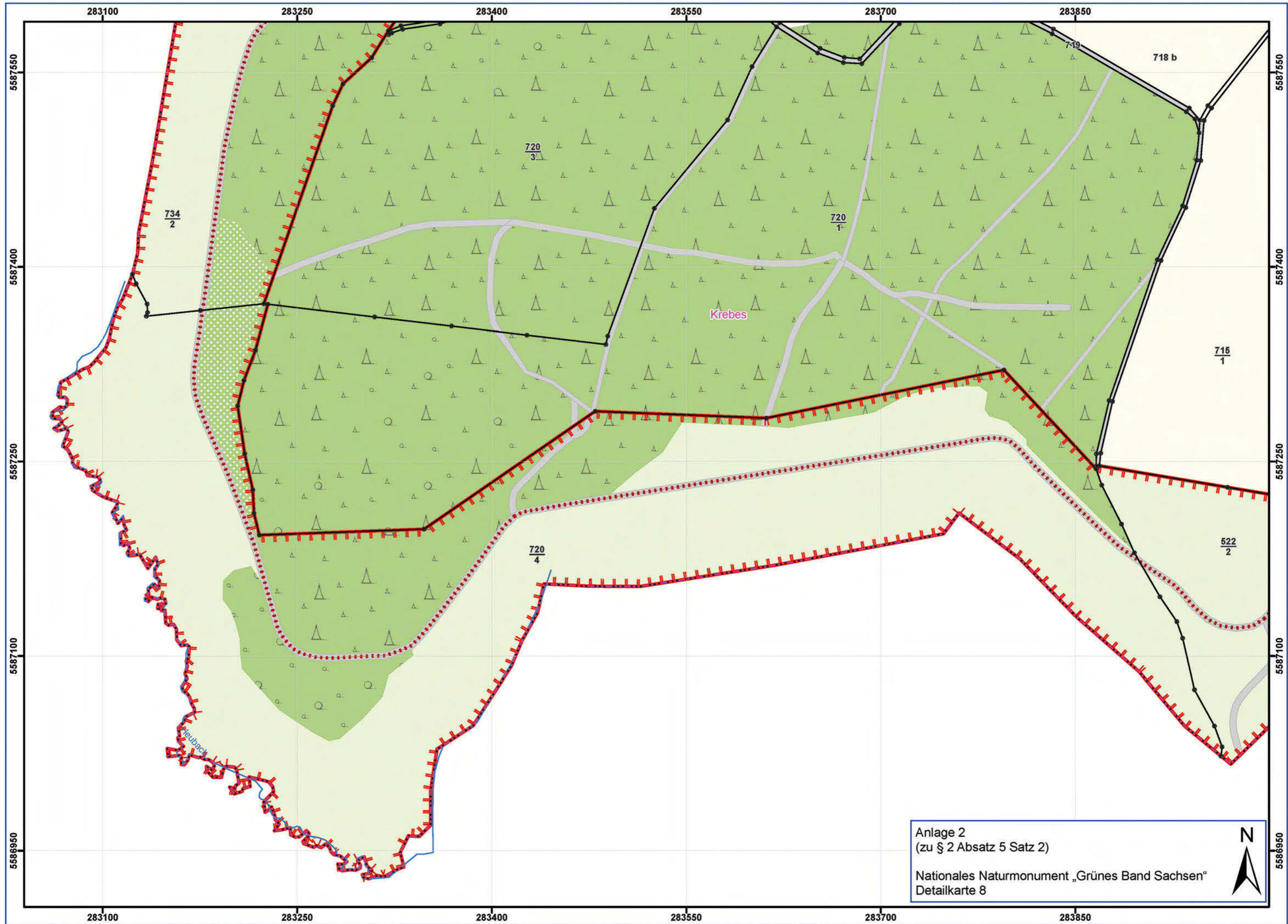
Anlage 2
(zu § 2 Absatz 5 Satz 2)

Nationales Naturmonument „Grünes Band Sachsen“
Detailkarte 6





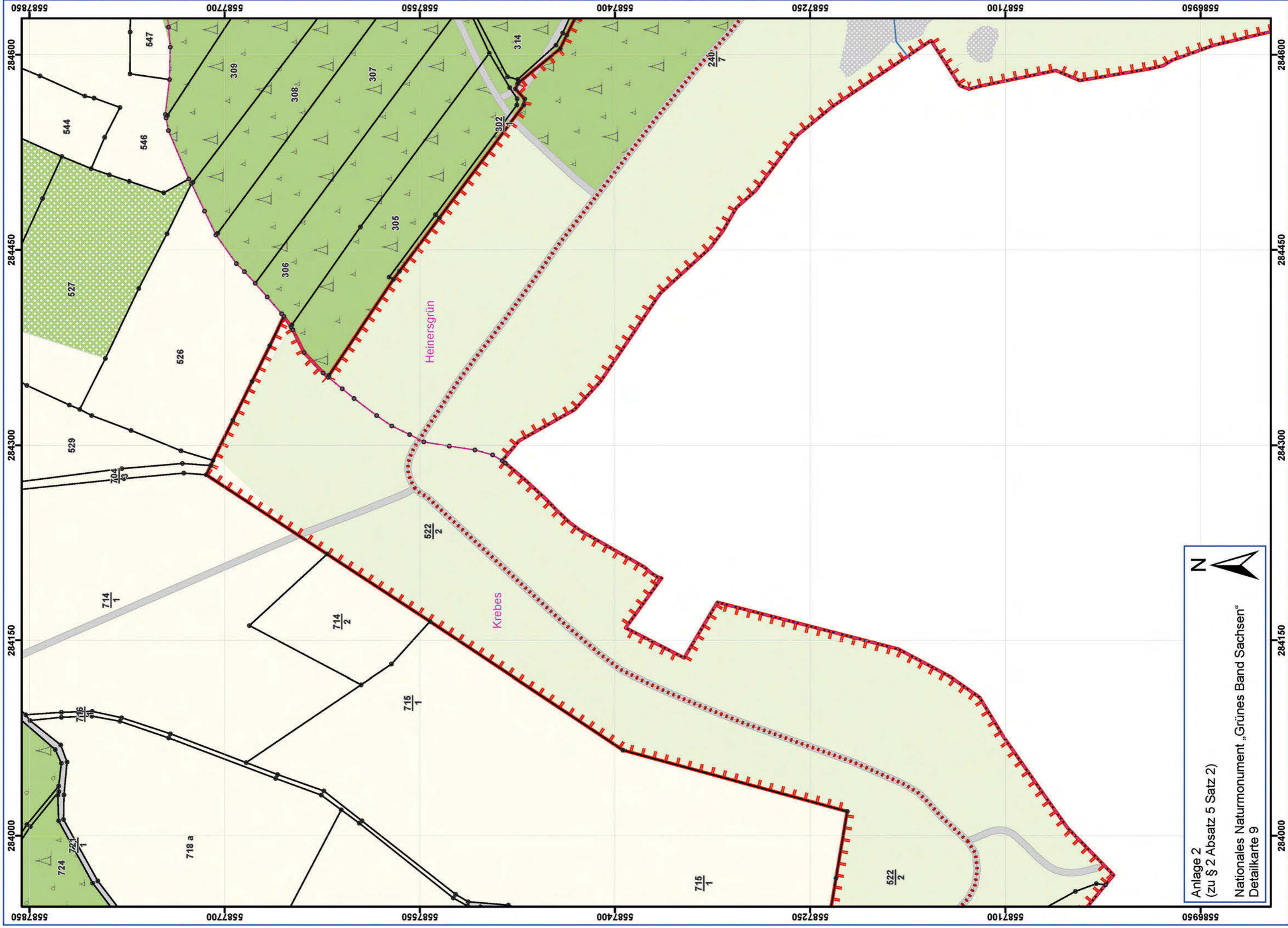
Anlage 2
(zu § 2 Absatz 5 Satz 2)
Nationales Naturmonument „Grünes Band Sachsen“
Detailkarte 7



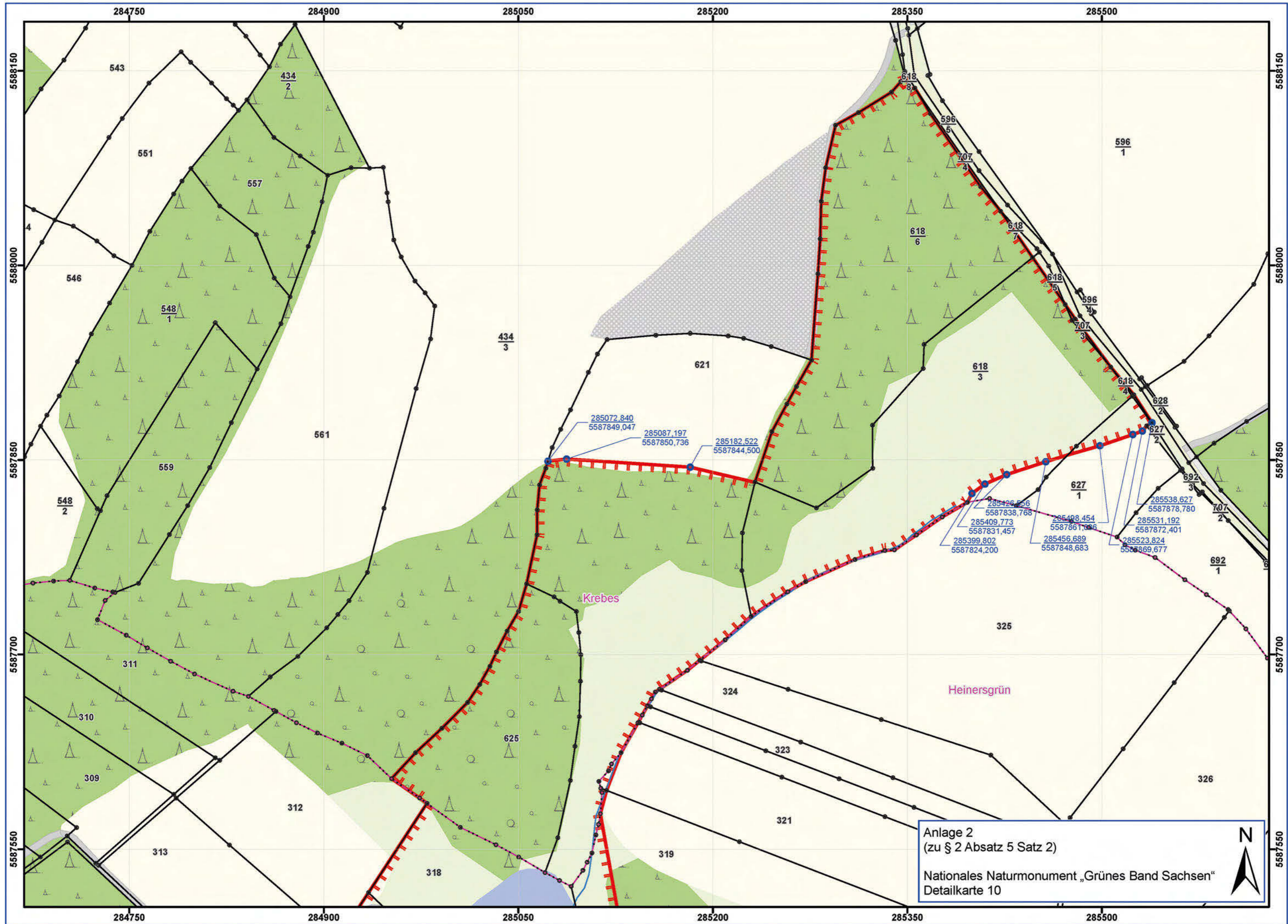
Anlage 2
(zu § 2 Absatz 5 Satz 2)

Nationales Naturmonument „Grünes Band Sachsen“
Detailkarte 8

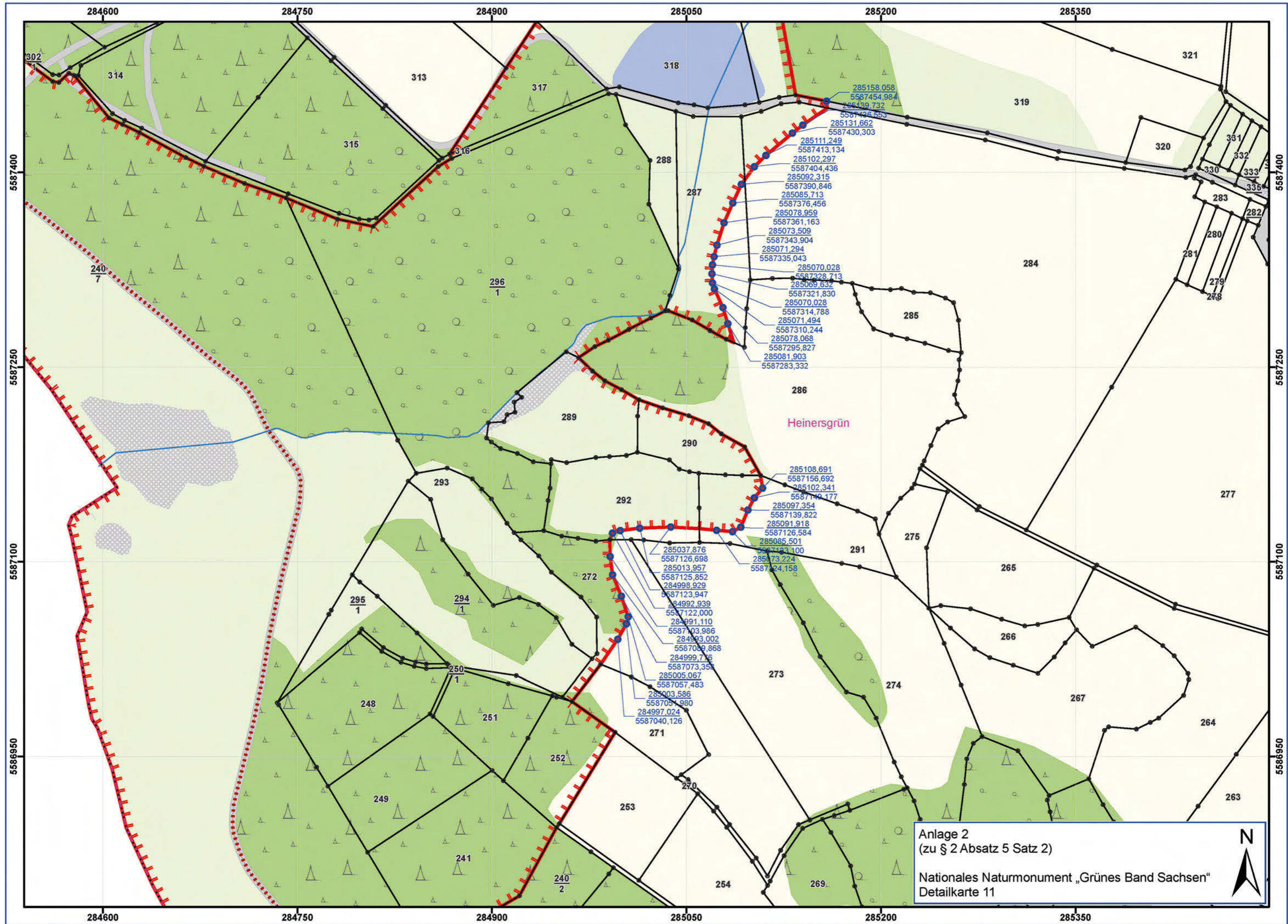




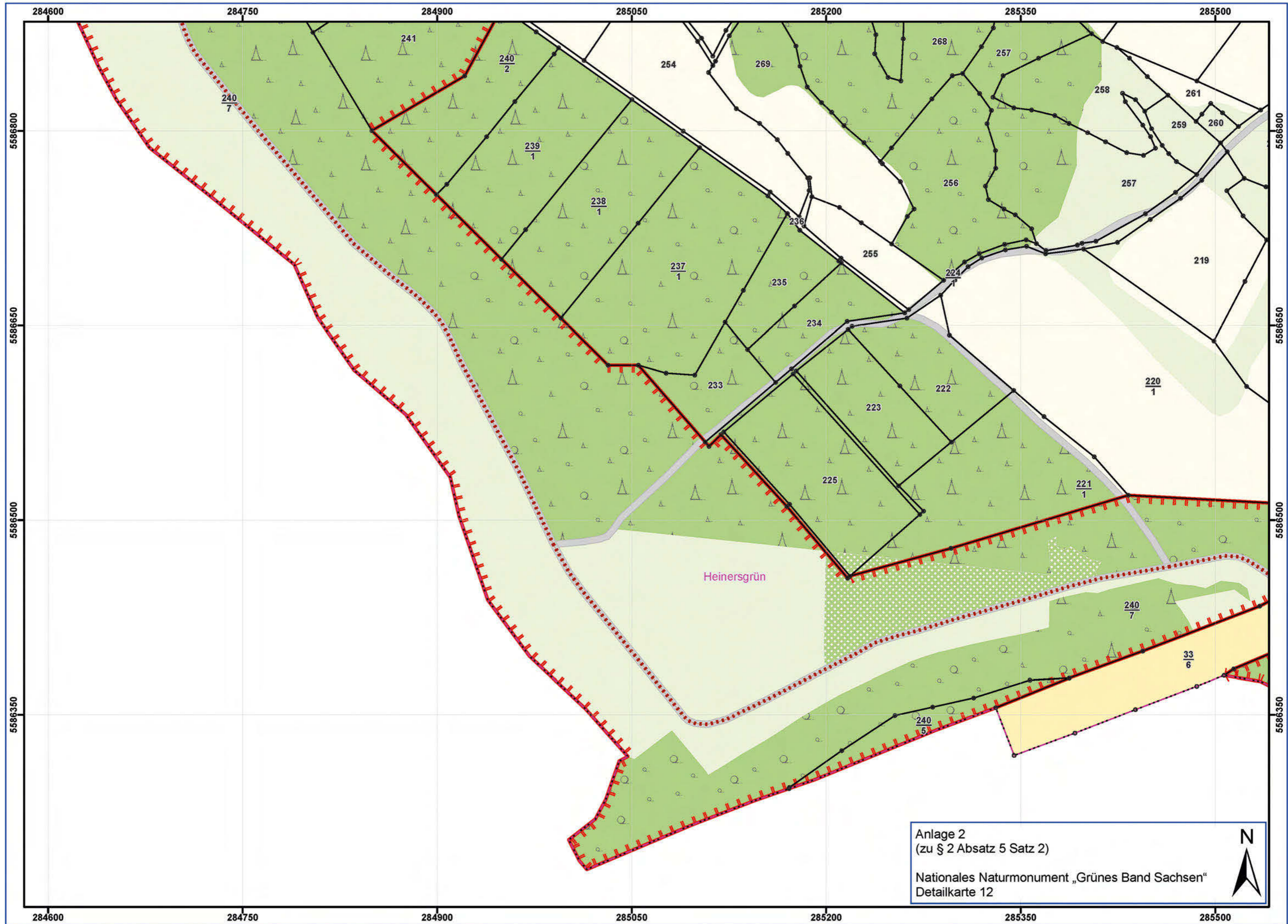
Anlage 2
(zu § 2 Absatz 5 Satz 2)
Nationales Naturmonument „Grünes Band Sachsen“
Detailkarte 9



Anlage 2
(zu § 2 Absatz 5 Satz 2)
Nationales Naturmonument „Grünes Band Sachsen“
Detailkarte 10



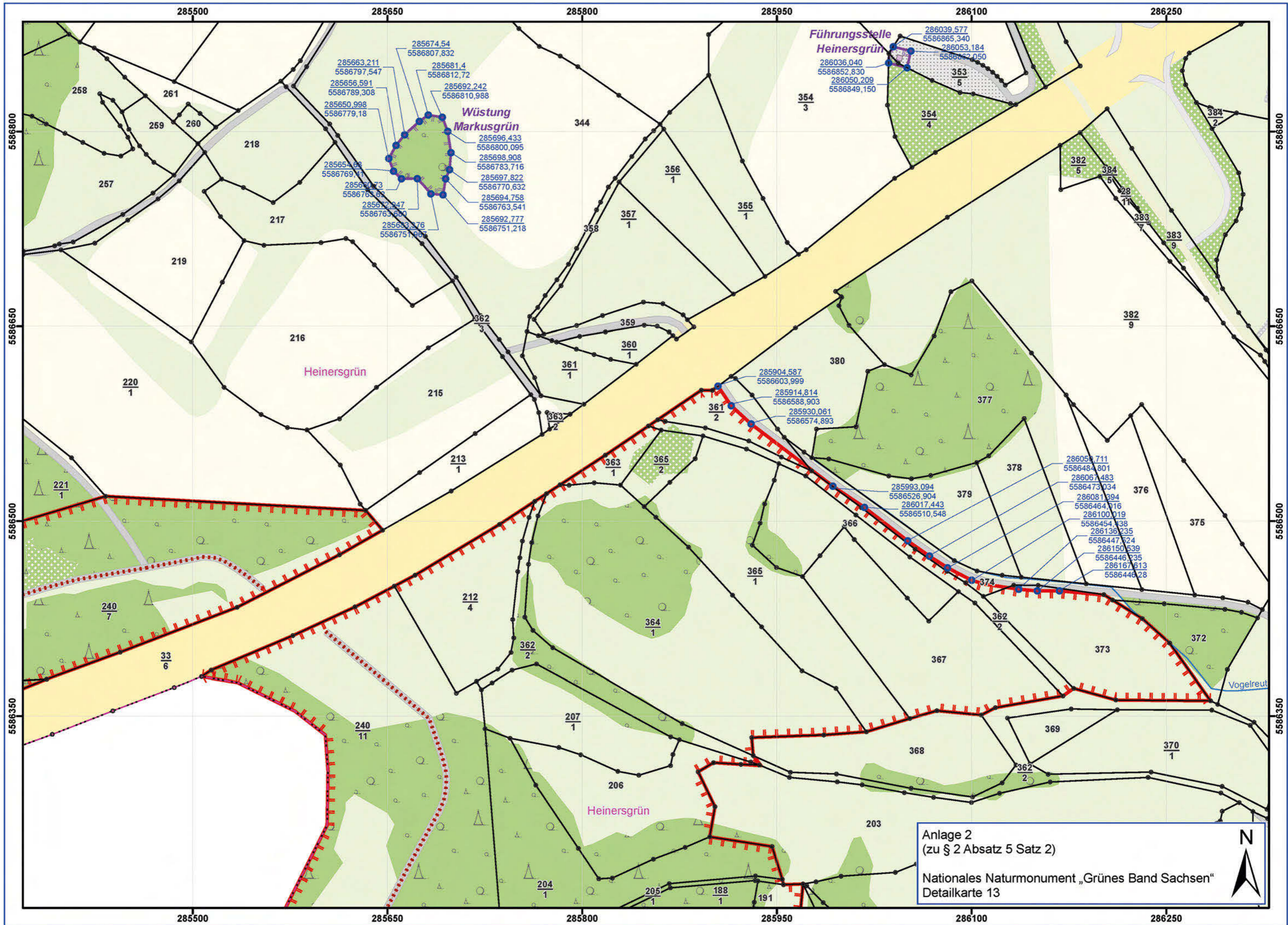
- 285158,058
- 5587454,984
- 285139,732
- 5587436,553
- 285131,662
- 5587430,303
- 285111,249
- 5587413,134
- 285102,297
- 5587404,436
- 285092,315
- 5587390,846
- 285085,713
- 5587376,456
- 285078,959
- 5587361,163
- 285073,509
- 5587343,904
- 285071,294
- 5587335,043
- 285070,028
- 5587328,713
- 285069,632
- 5587321,830
- 285070,028
- 5587314,788
- 285071,494
- 5587310,244
- 285078,068
- 5587295,827
- 285081,903
- 5587283,332
- 285108,691
- 5587156,692
- 285102,341
- 5587140,177
- 285097,354
- 5587139,822
- 285091,918
- 5587126,584
- 285085,501
- 5587123,100
- 285073,224
- 5587124,158
- 285037,876
- 5587126,698
- 285013,957
- 5587125,852
- 284998,929
- 5587123,947
- 284992,939
- 5587122,000
- 284991,110
- 5587103,986
- 284983,002
- 5587089,868
- 284999,716
- 5587073,358
- 285005,067
- 5587057,483
- 285003,586
- 5587051,980
- 284997,024
- 5587040,126



Anlage 2
(zu § 2 Absatz 5 Satz 2)

Nationales Naturmonument „Grünes Band Sachsen“
Detailkarte 12





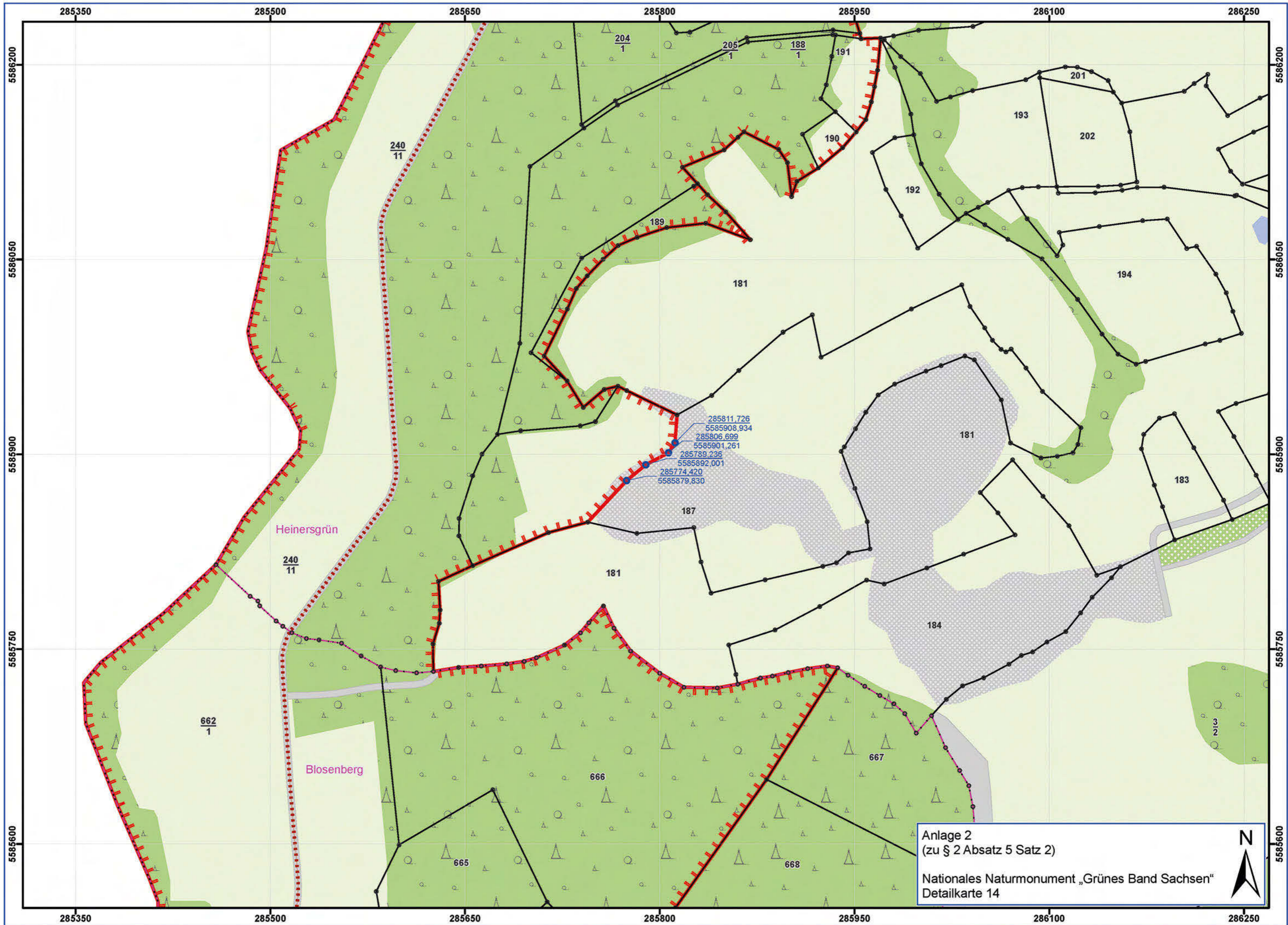
Heinersgrün

Wüstung
Markusgrün

Führungsstelle
Heinersgrün

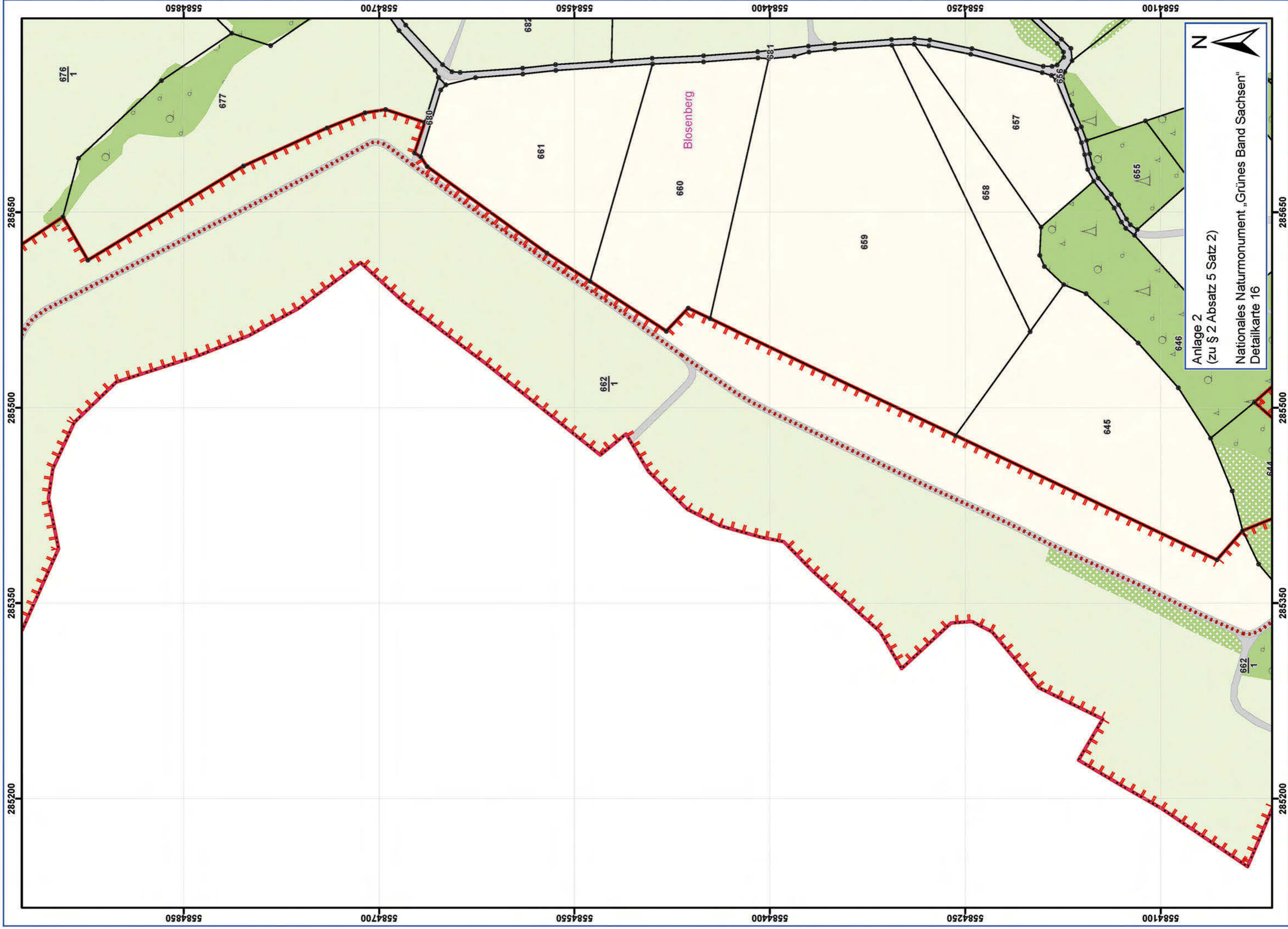
Anlage 2
(zu § 2 Absatz 5 Satz 2)
Nationales Naturmonument „Grünes Band Sachsen“
Detailkarte 13





Anlage 2
(zu § 2 Absatz 5 Satz 2)
Nationales Naturmonument „Grünes Band Sachsen“
Detailkarte 14



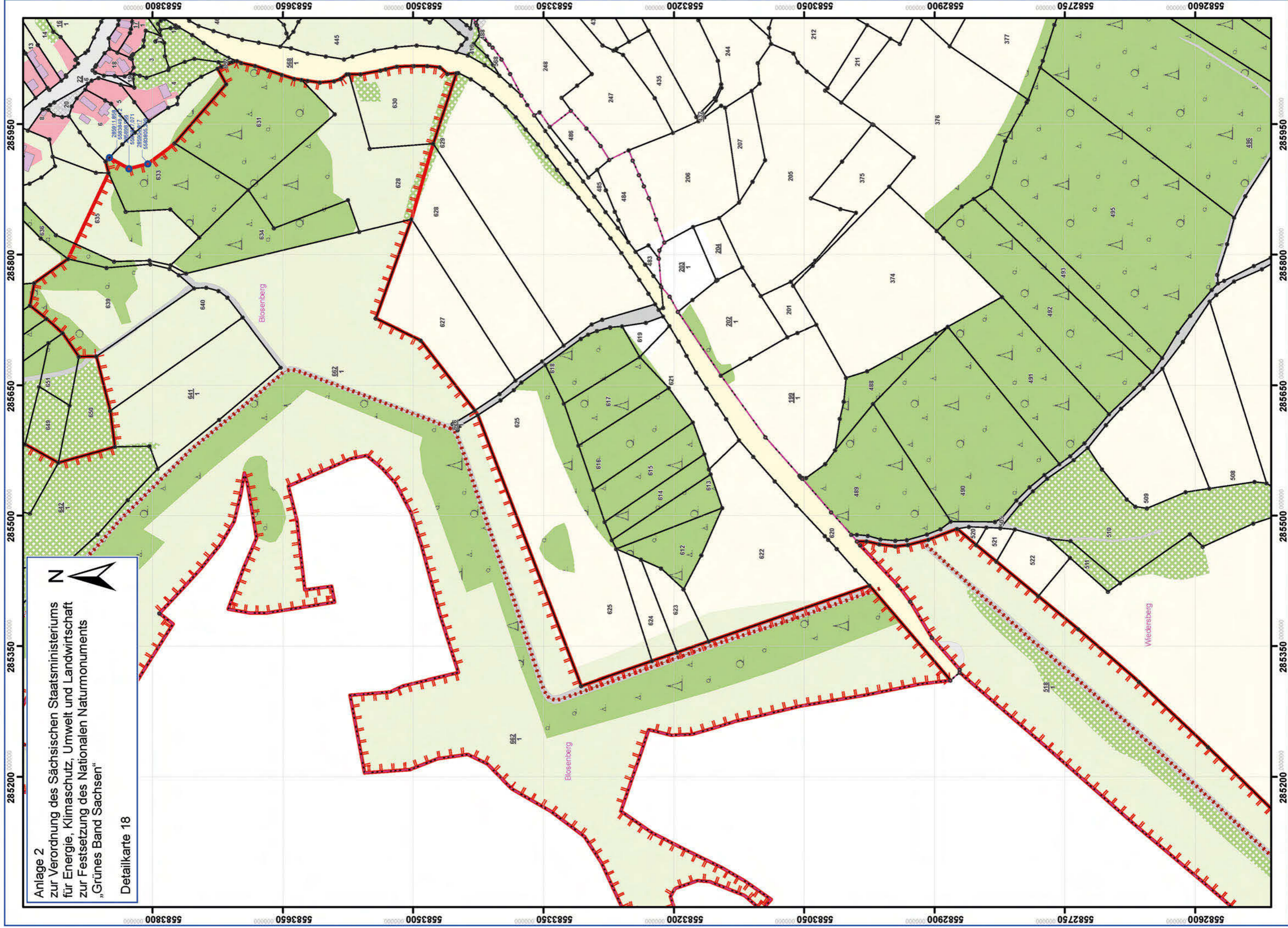


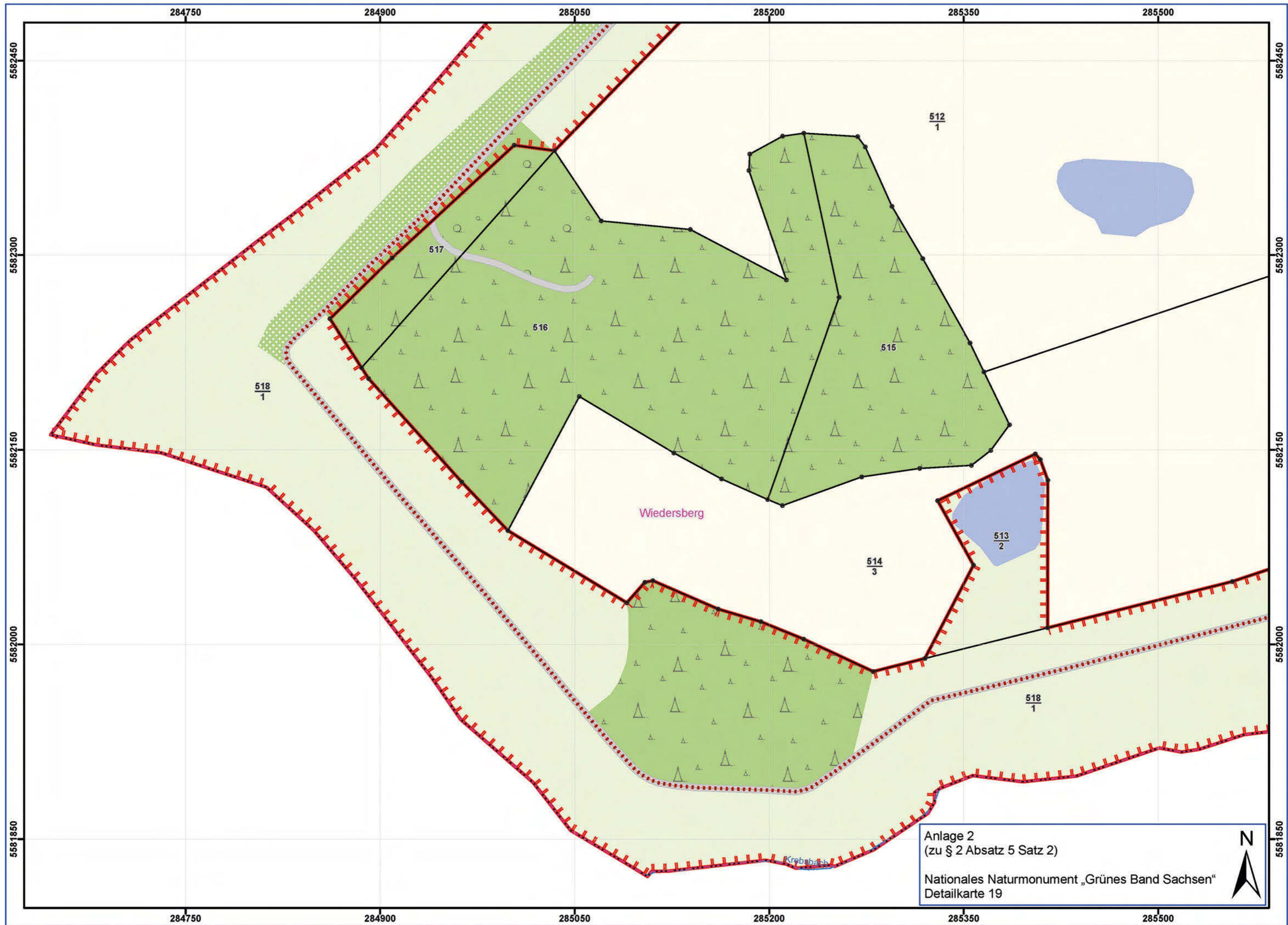
Anlage 2
(zu § 2 Absatz 5 Satz 2)
Nationales Naturmonument „Grünes Band Sachsen“
Detailkarte 16

Anlage 2

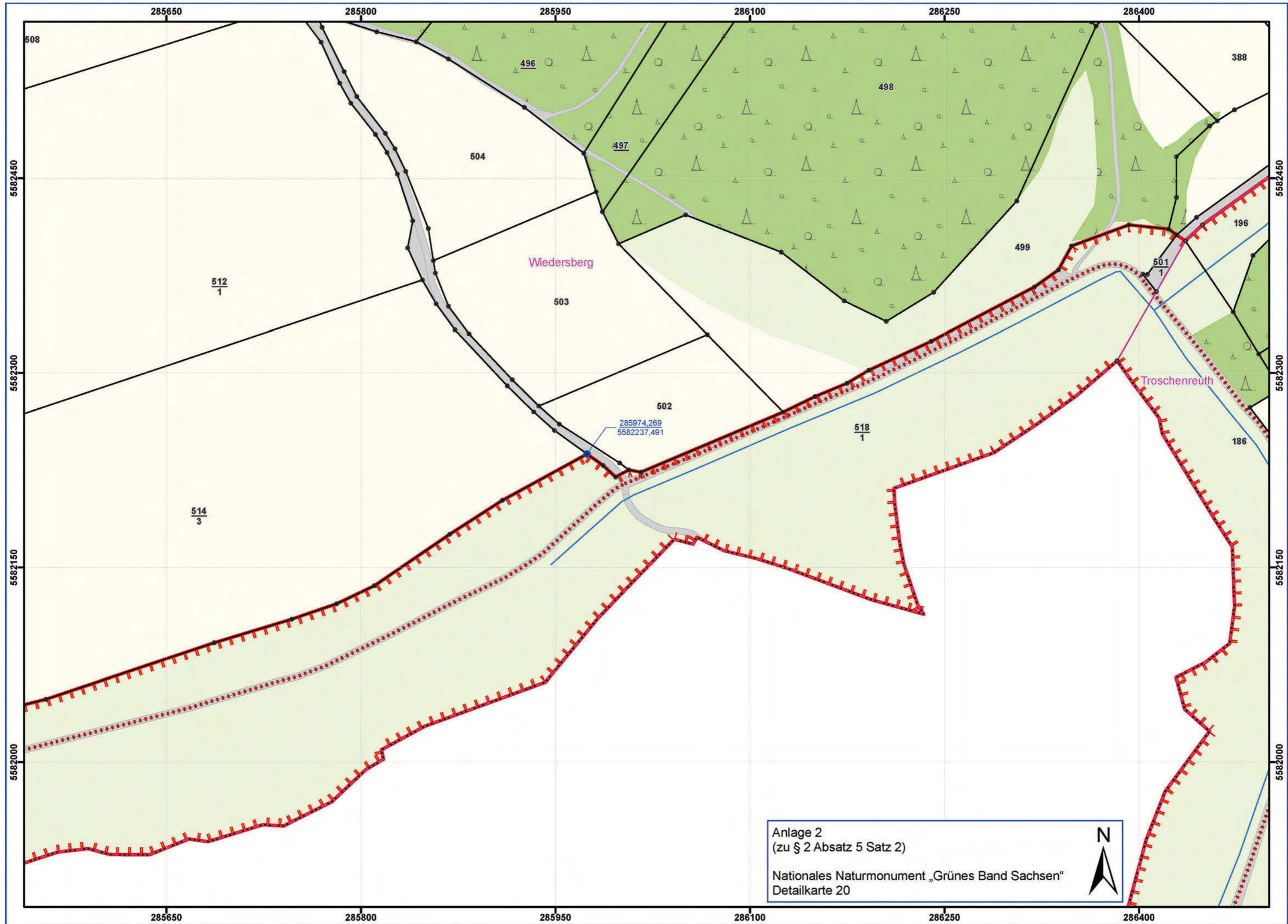
zur Verordnung des Sächsischen Staatsministeriums
für Energie, Klimaschutz, Umwelt und Landwirtschaft
zur Festsetzung des Nationalen Naturmonuments
„Grünes Band Sachsen“

Detailkarte 18






Anlage 2
(zu § 2 Absatz 5 Satz 2)
Nationales Naturmonument „Grünes Band Sachsen“
Detailkarte 19



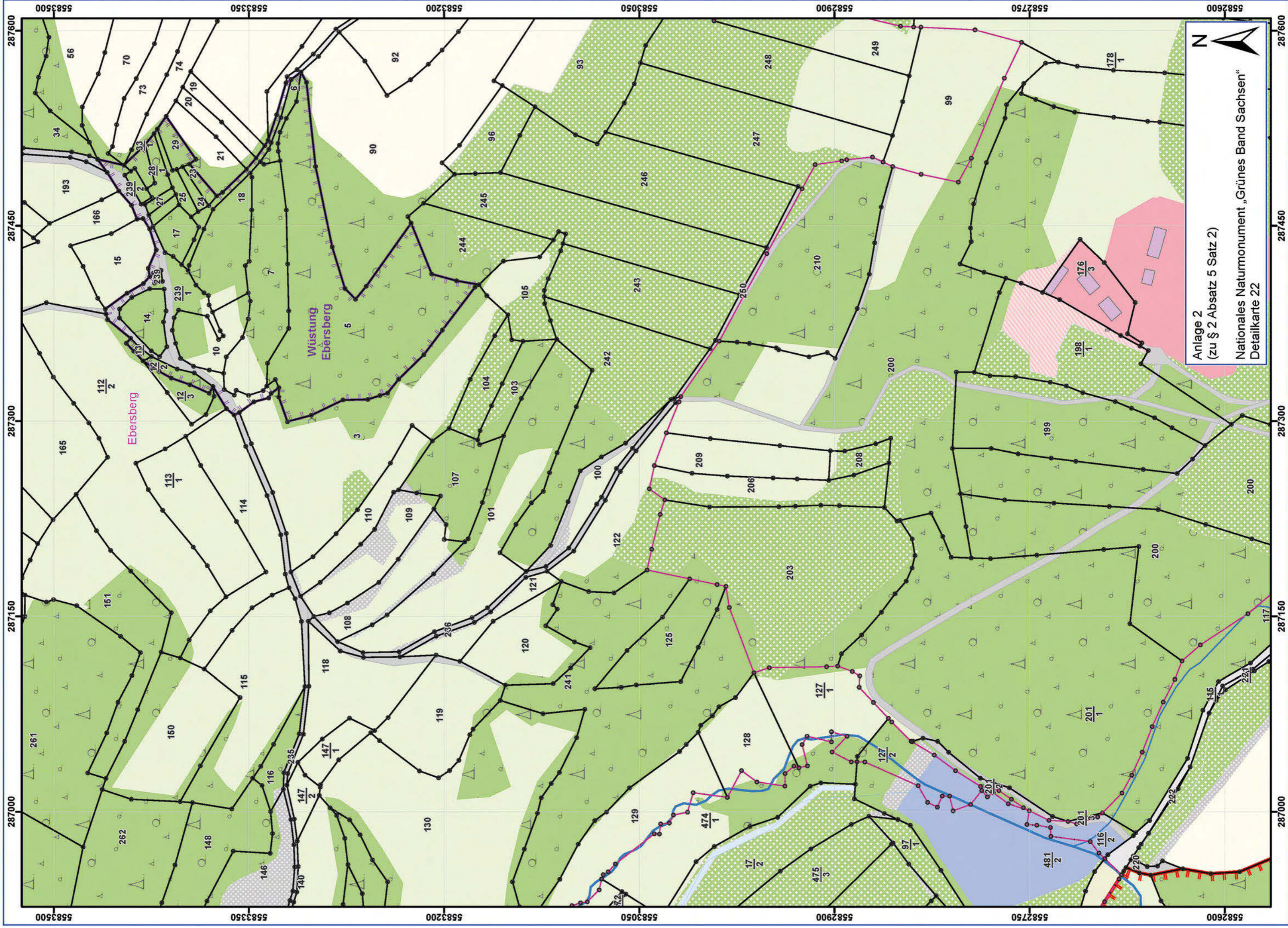
Anlage 2
(zu § 2 Absatz 5 Satz 2)

Nationales Naturmonument „Grünes Band Sachsen“
Detailkarte 20






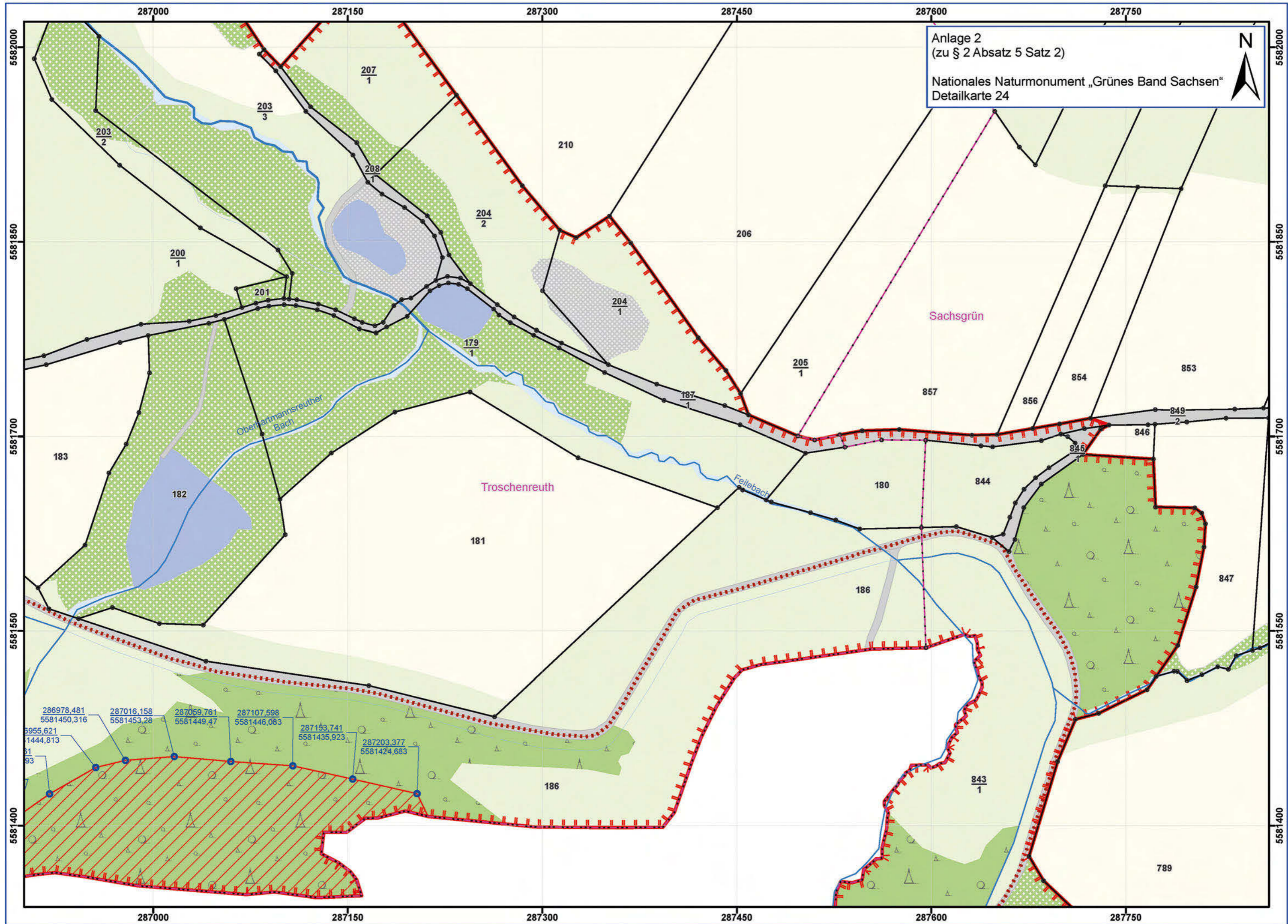
Anlage 2
(zu § 2 Absatz 5 Satz 2)
Nationales Naturmonument „Grünes Band Sachsen“
Detailkarte 21


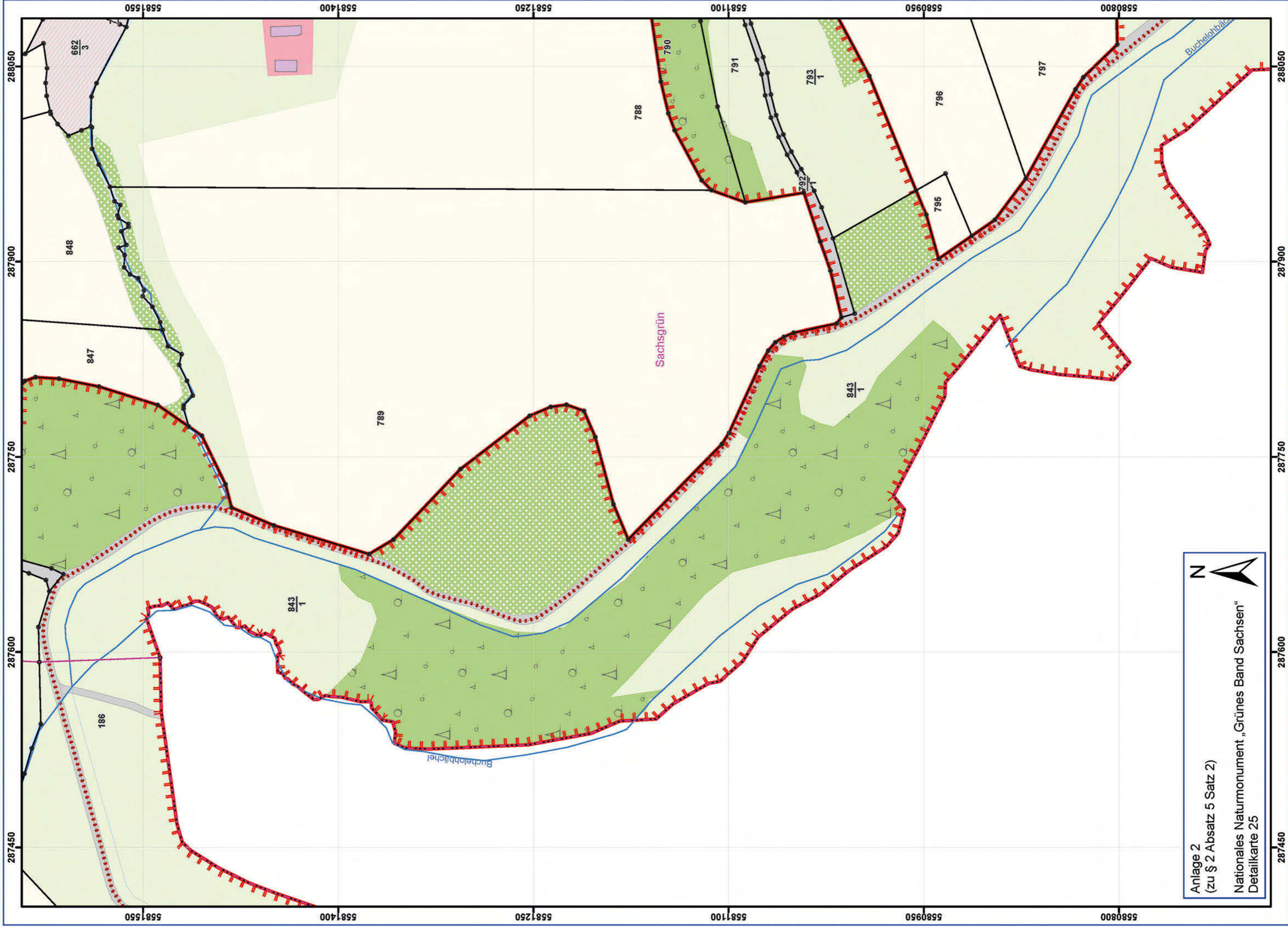


Anlage 2
(zu § 2 Absatz 5 Satz 2)
Nationales Naturmonument „Grünes Band Sachsen“
Detailkarte 22

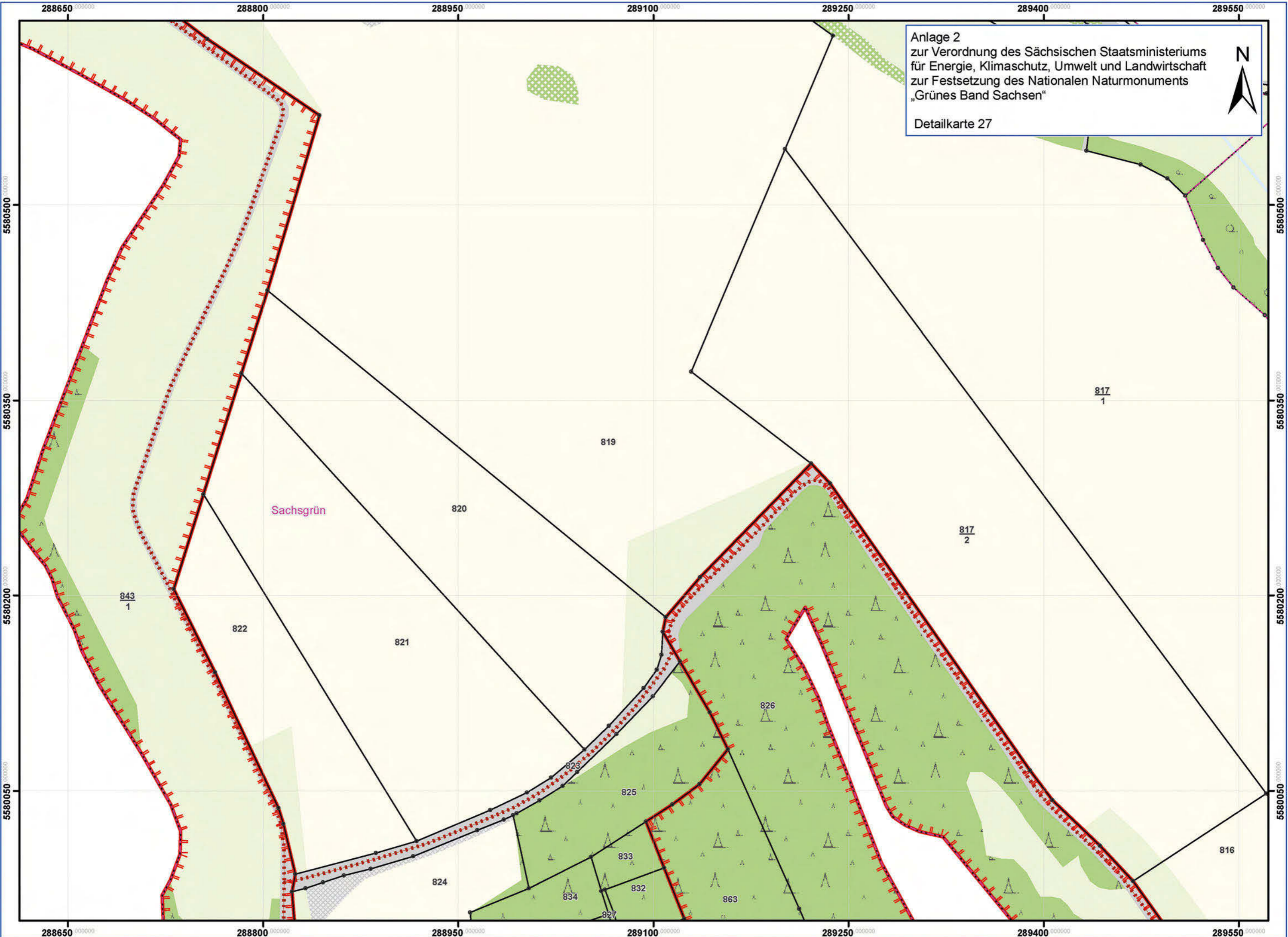


Anlage 2
 (zu § 2 Absatz 5 Satz 2)
 Nationales Naturmonument „Grünes Band Sachsen“
 Detailkarte 23





Anlage 2
(zu § 2 Absatz 5 Satz 2)
Nationales Naturmonument „Grünes Band Sachsen“
Detailkarte 25



Anlage 2
zur Verordnung des Sächsischen Staatsministeriums
für Energie, Klimaschutz, Umwelt und Landwirtschaft
zur Festsetzung des Nationalen Naturmonuments
„Grünes Band Sachsen“



Detailkarte 27

Sachsgrün

843
1

822

821

820

819

823

825

826

834

837

833


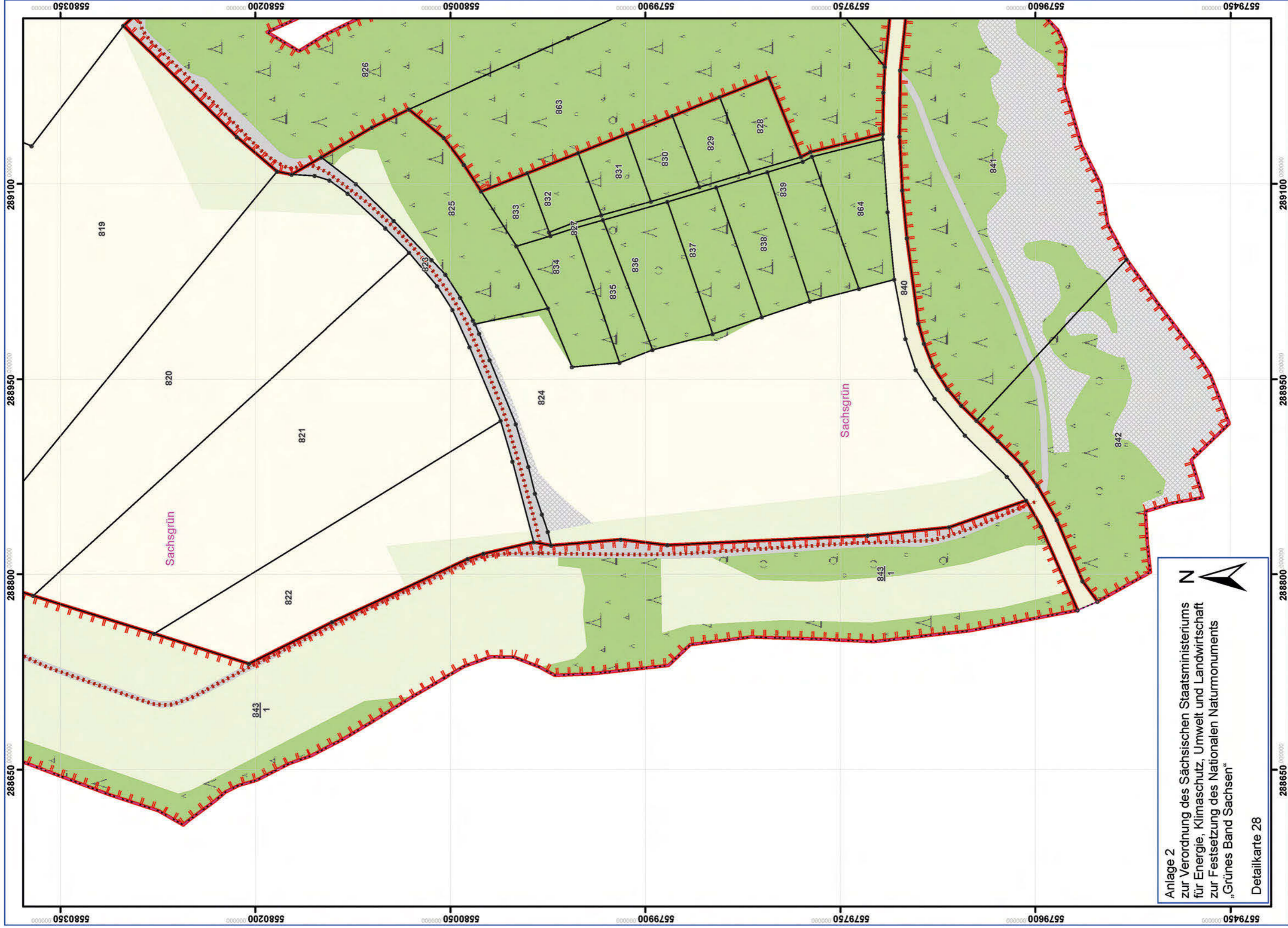
832

863

817
1

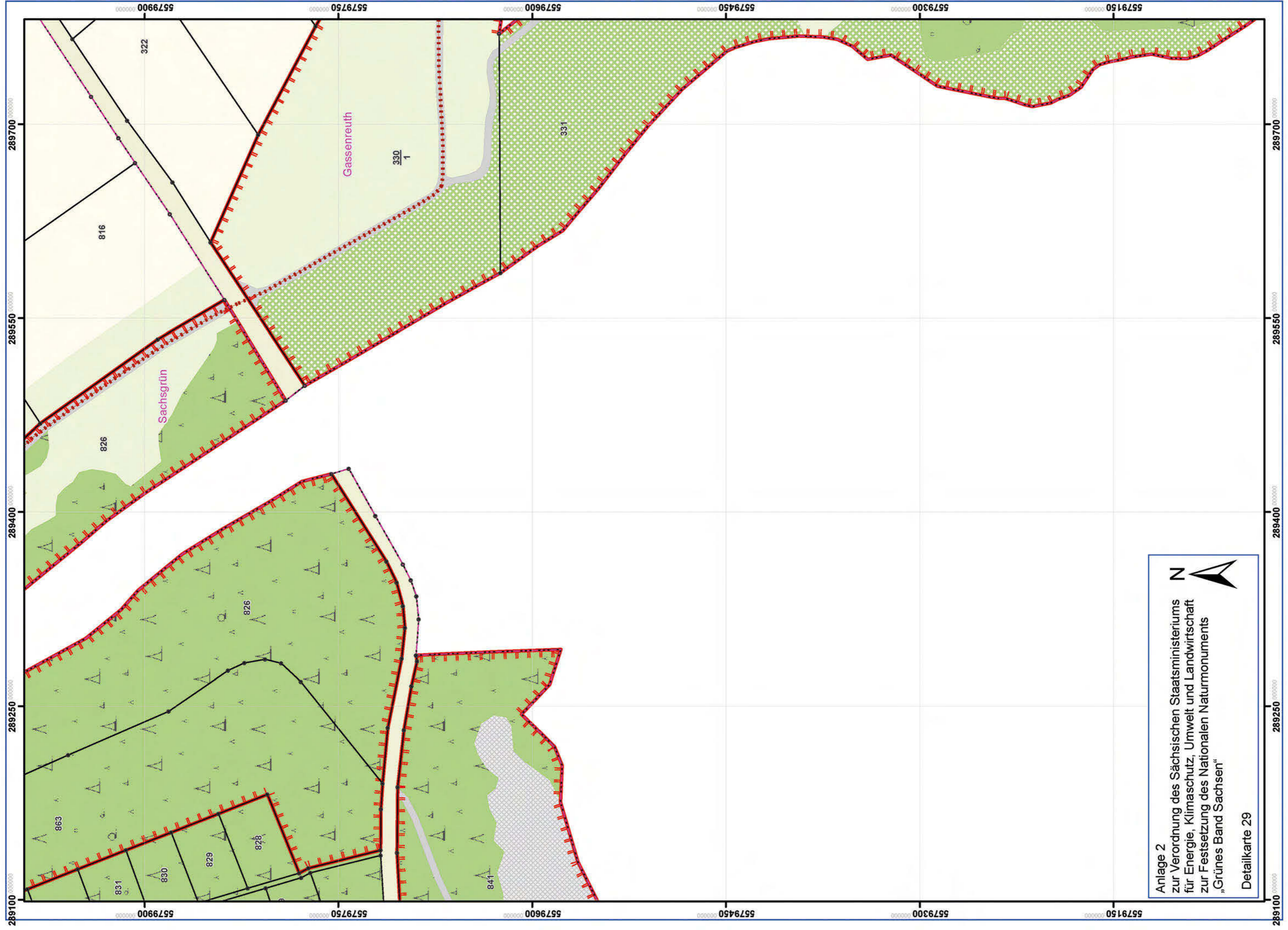
817
2

816

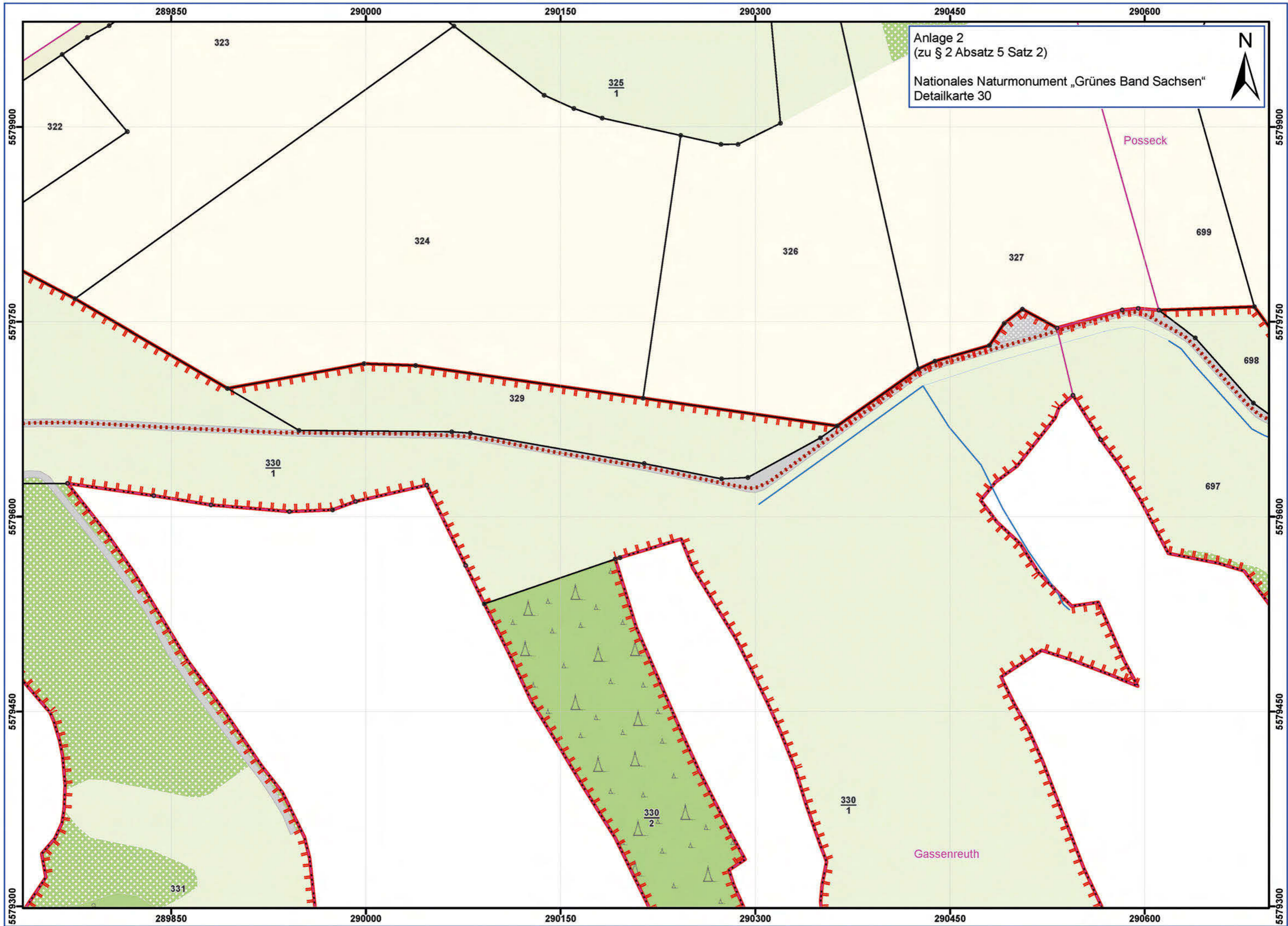


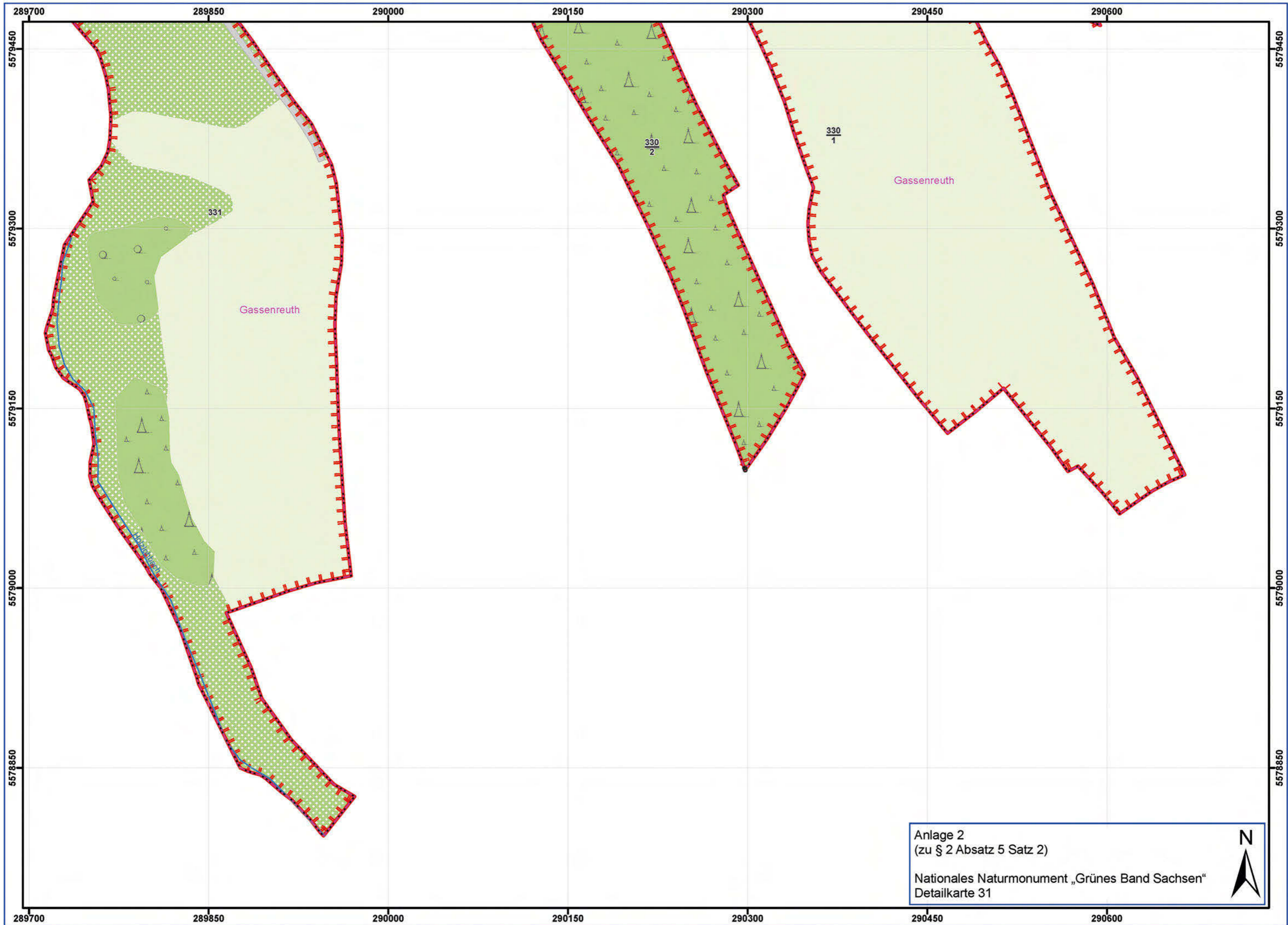
Anlage 2
zur Verordnung des Sächsischen Staatsministeriums
für Energie, Klimaschutz, Umwelt und Landwirtschaft
zur Festsetzung des Nationalen Naturmonuments
„Grünes Band Sachsen“

Detailkarte 28




Anlage 2
zur Verordnung des Sächsischen Staatsministeriums
für Energie, Klimaschutz, Umwelt und Landwirtschaft
zur Festsetzung des Nationalen Naturmonuments
„Grünes Band Sachsen“
Detailkarte 29

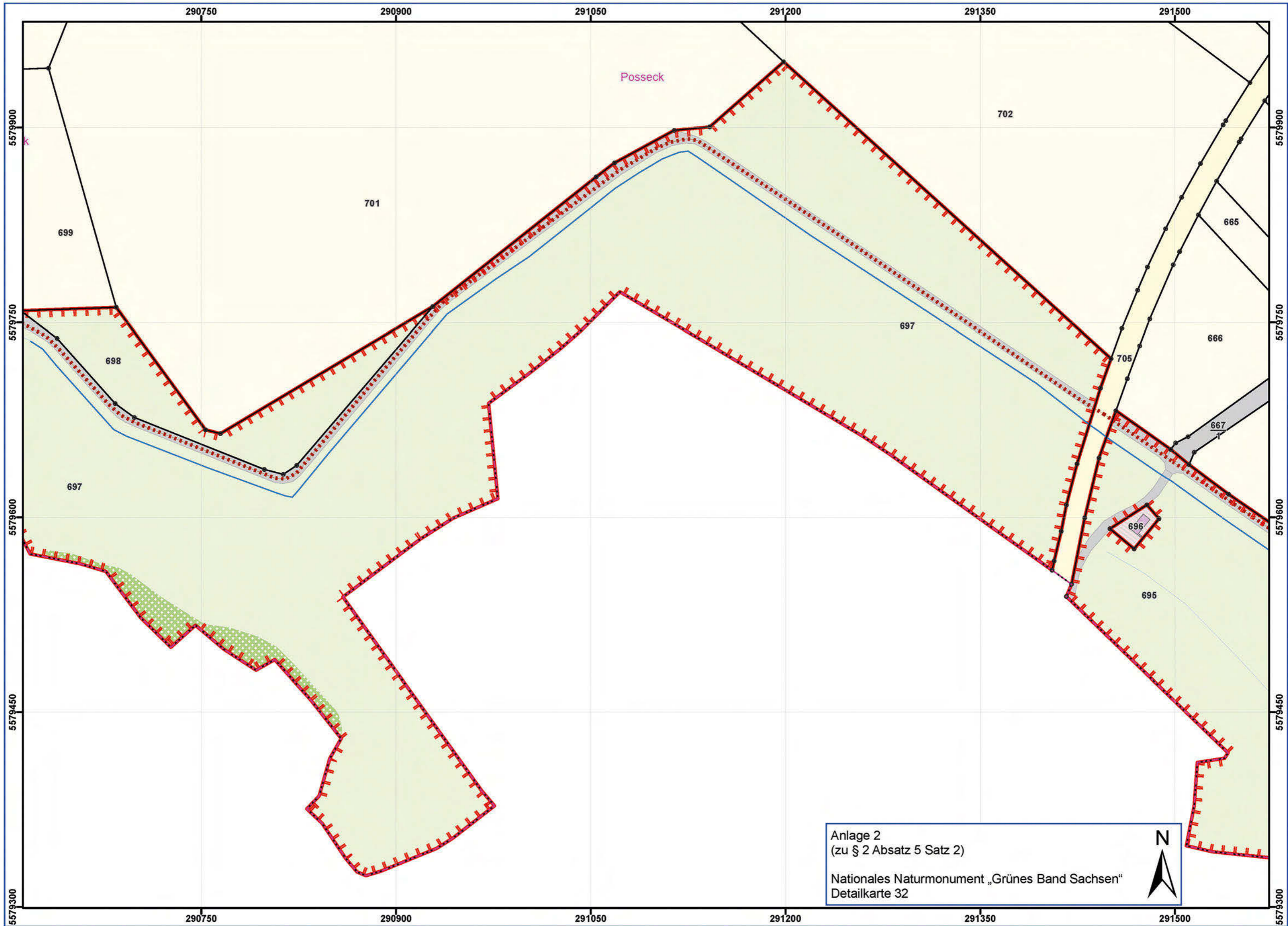


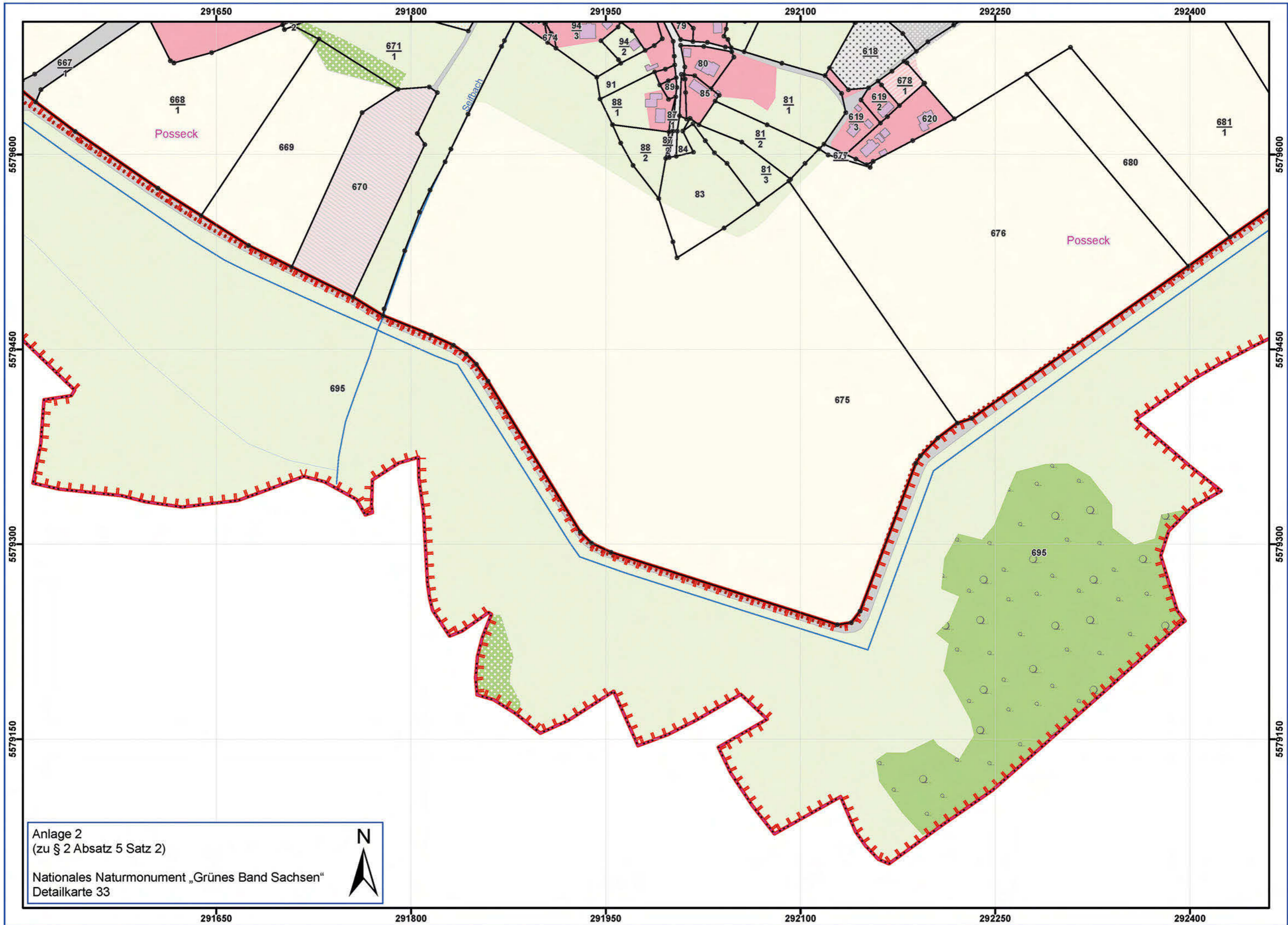


Anlage 2
(zu § 2 Absatz 5 Satz 2)

Nationales Naturmonument „Grünes Band Sachsen“
Detailkarte 31



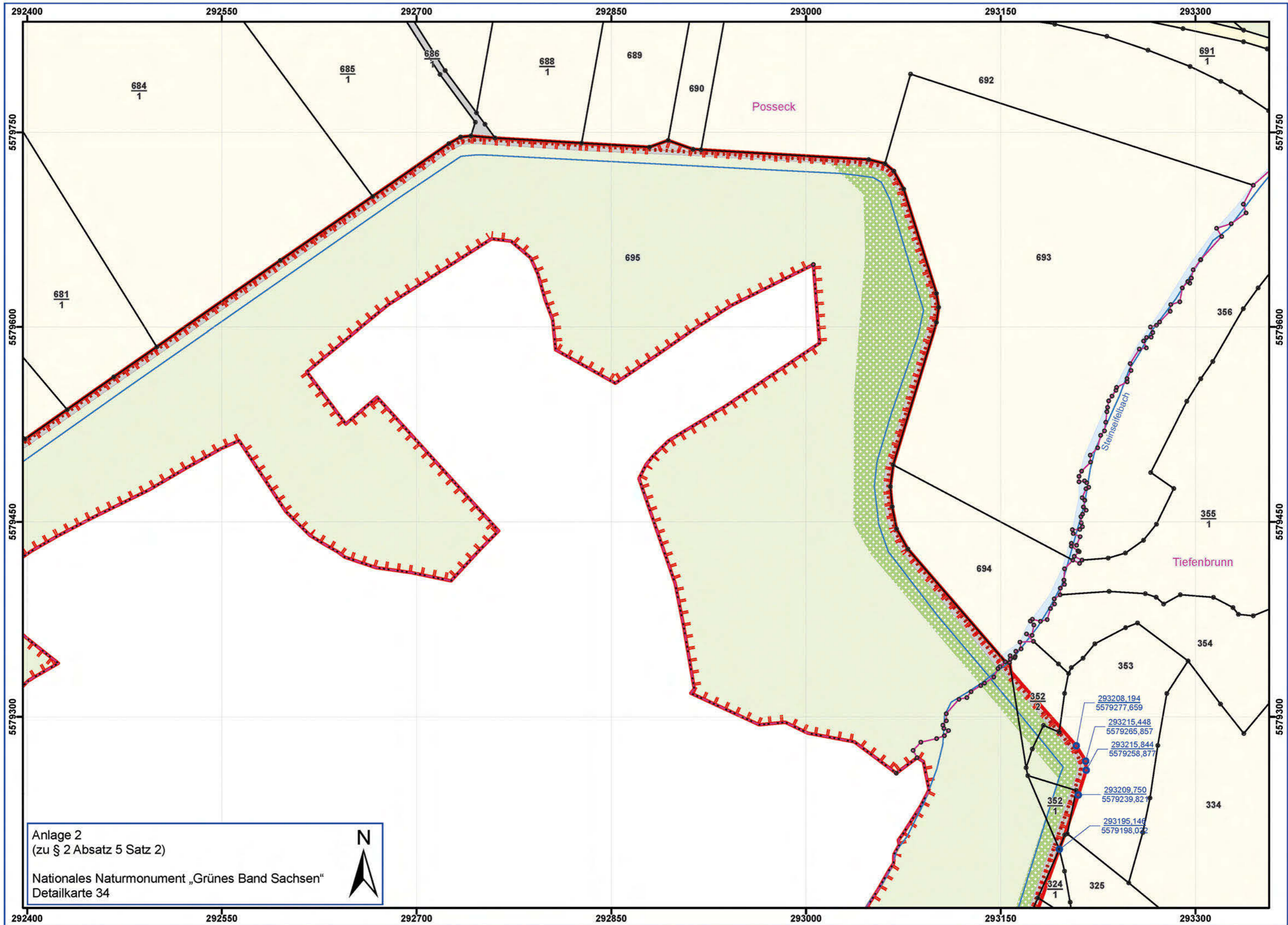


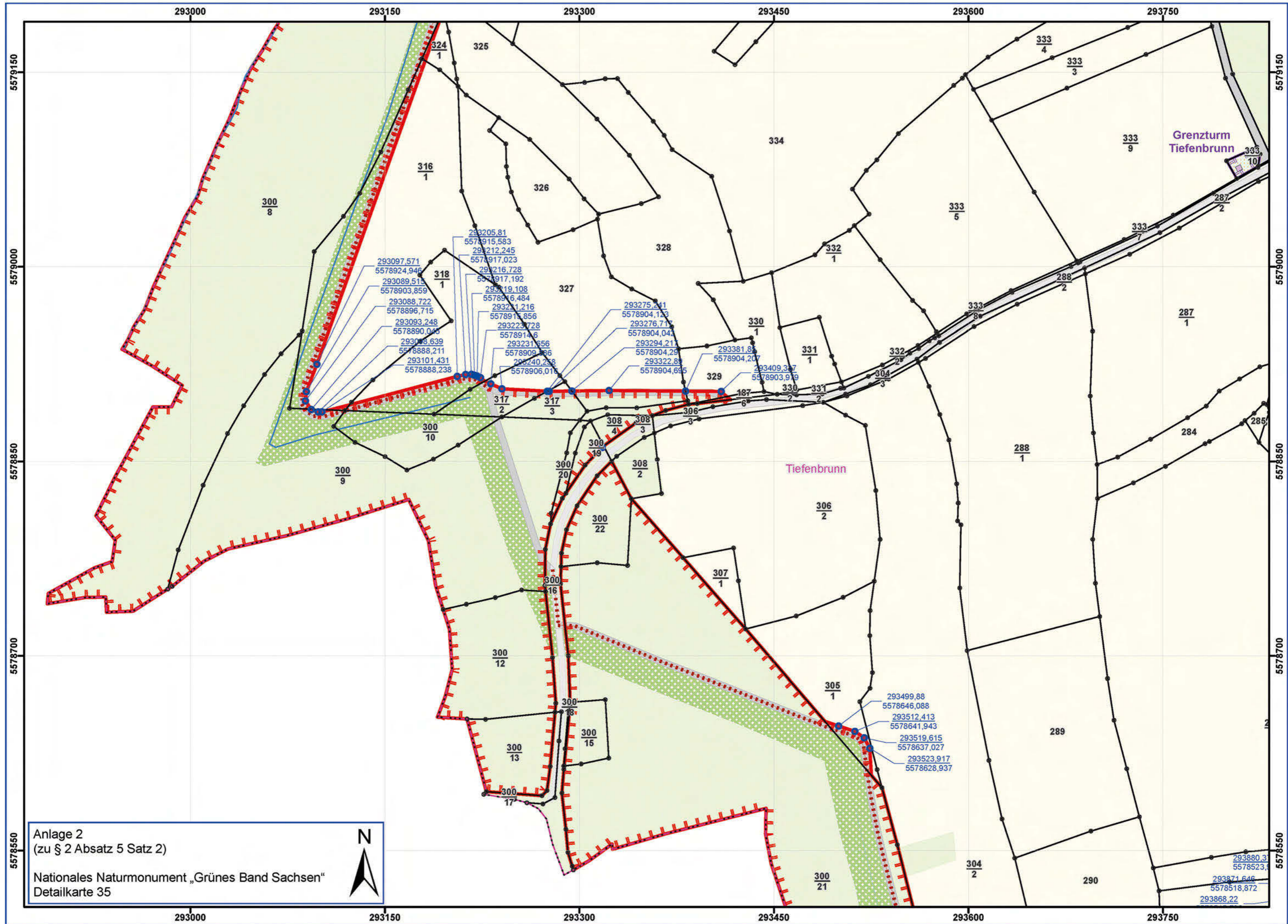


Anlage 2
(zu § 2 Absatz 5 Satz 2)

Nationales Naturmonument „Grünes Band Sachsen“
Detailkarte 33







Anlage 2
(zu § 2 Absatz 5 Satz 2)

Nationales Naturmonument „Grünes Band Sachsen“
Detailkarte 35

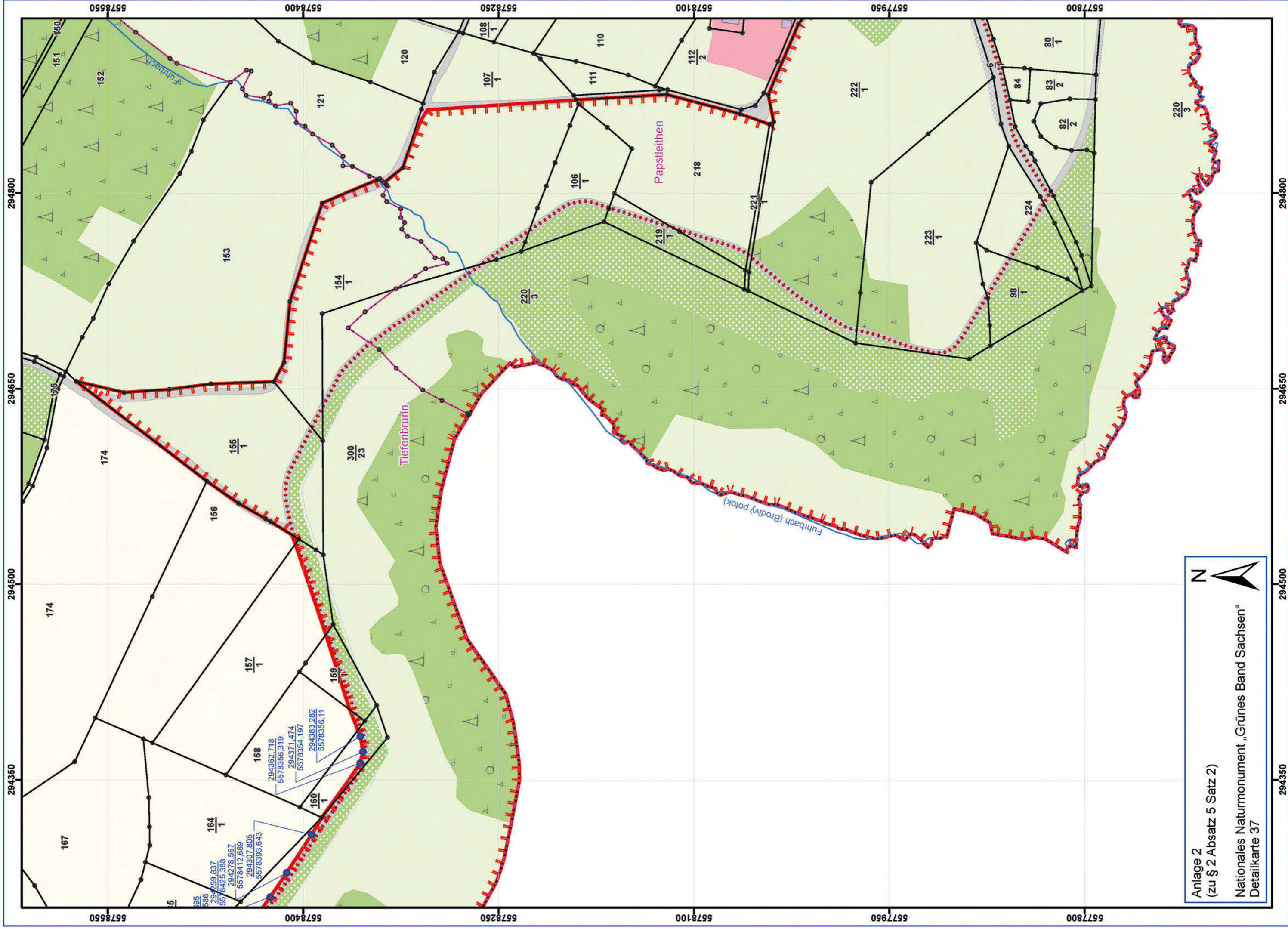


29380,3
5578523,5
293871,646
5578518,872
293868,22



Anlage 2
 (zu § 2 Absatz 5 Satz 2)
 Nationales Naturmonument „Grünes Band Sachsen“
 Detailkarte 36



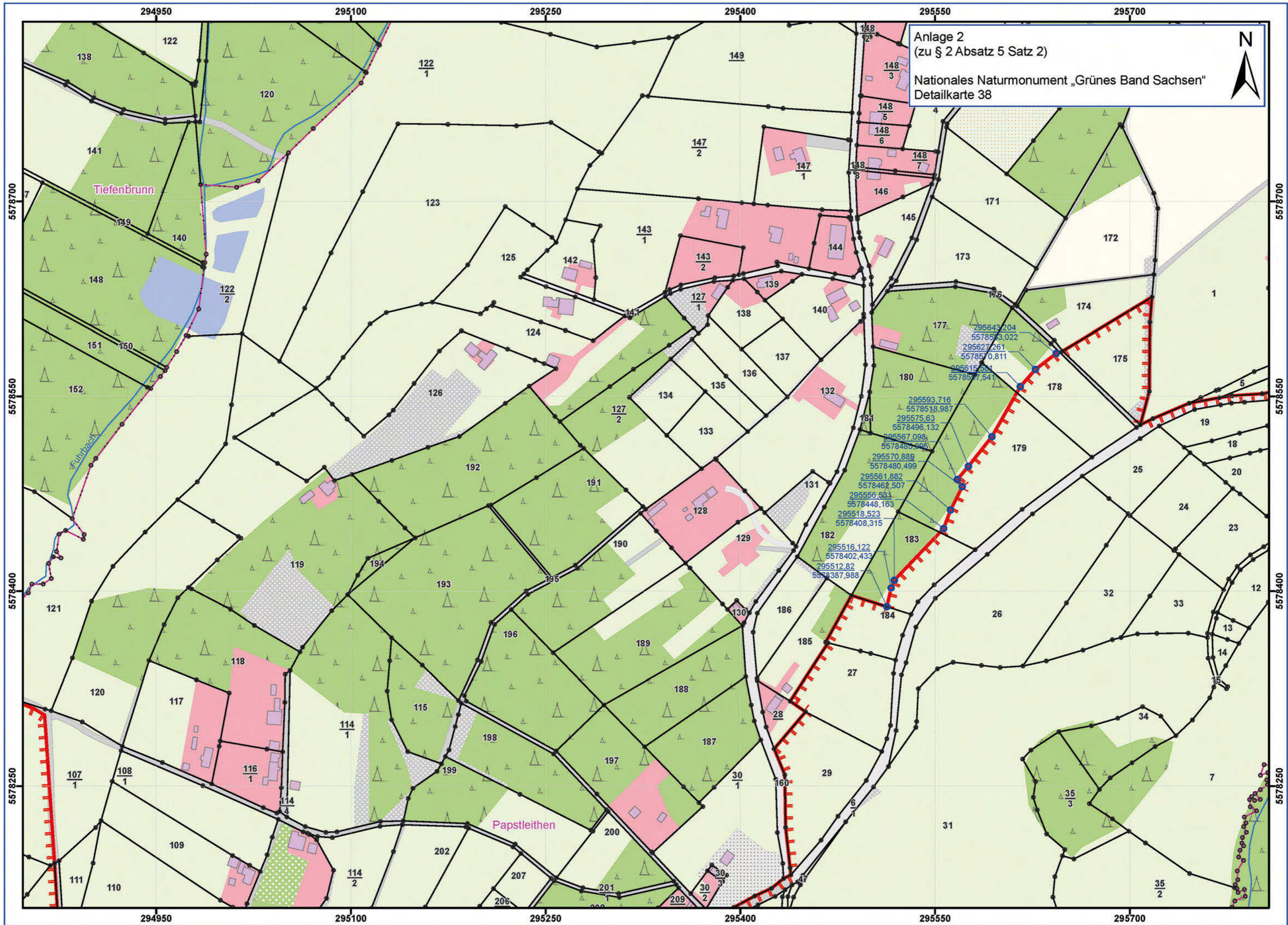


Anlage 2

(zu § 2 Absatz 5 Satz 2)

Nationales Naturmonument „Grünes Band Sachsen“

Detailkarte 37



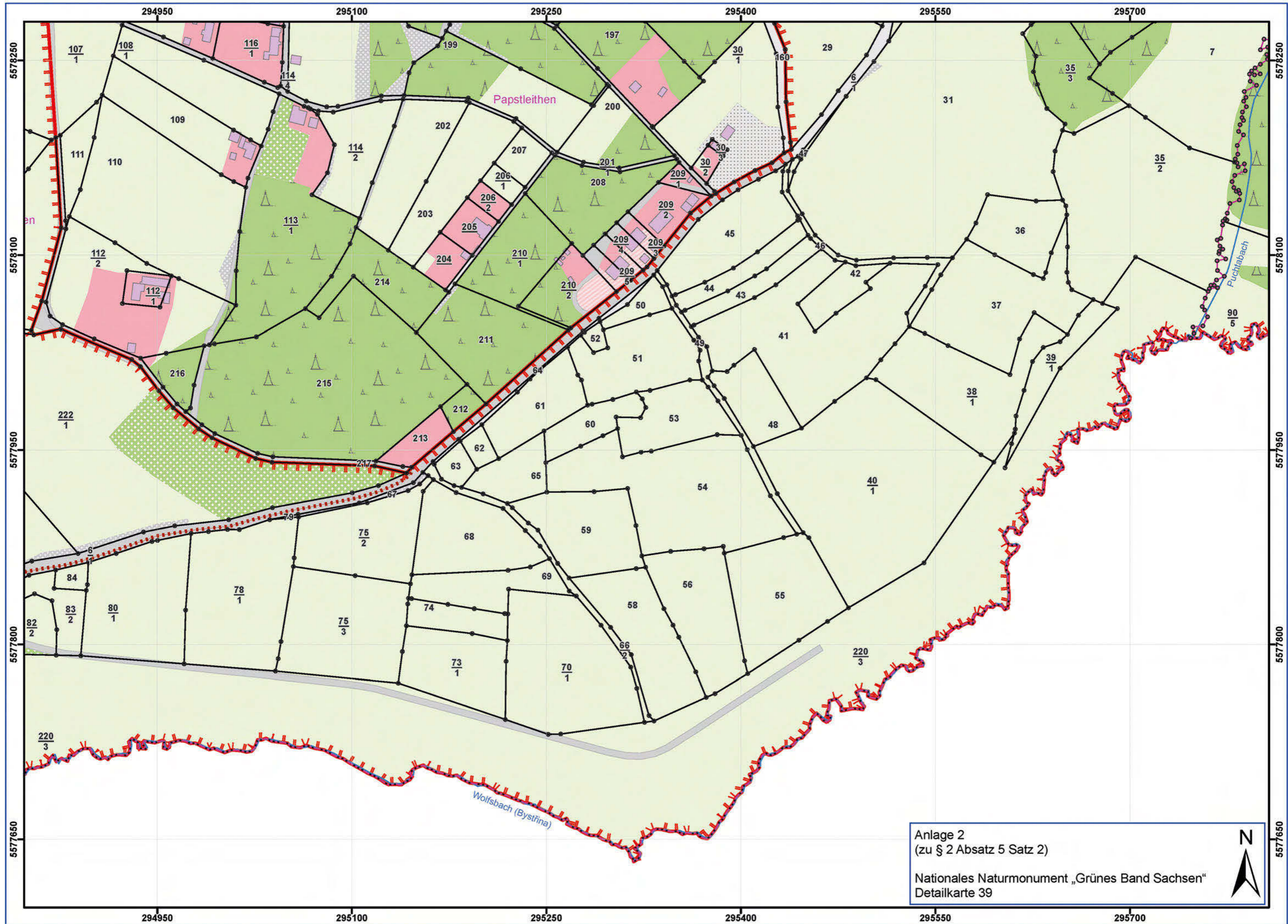
Anlage 2
(zu § 2 Absatz 5 Satz 2)
Nationales Naturmonument „Grünes Band Sachsen“
Detailkarte 38

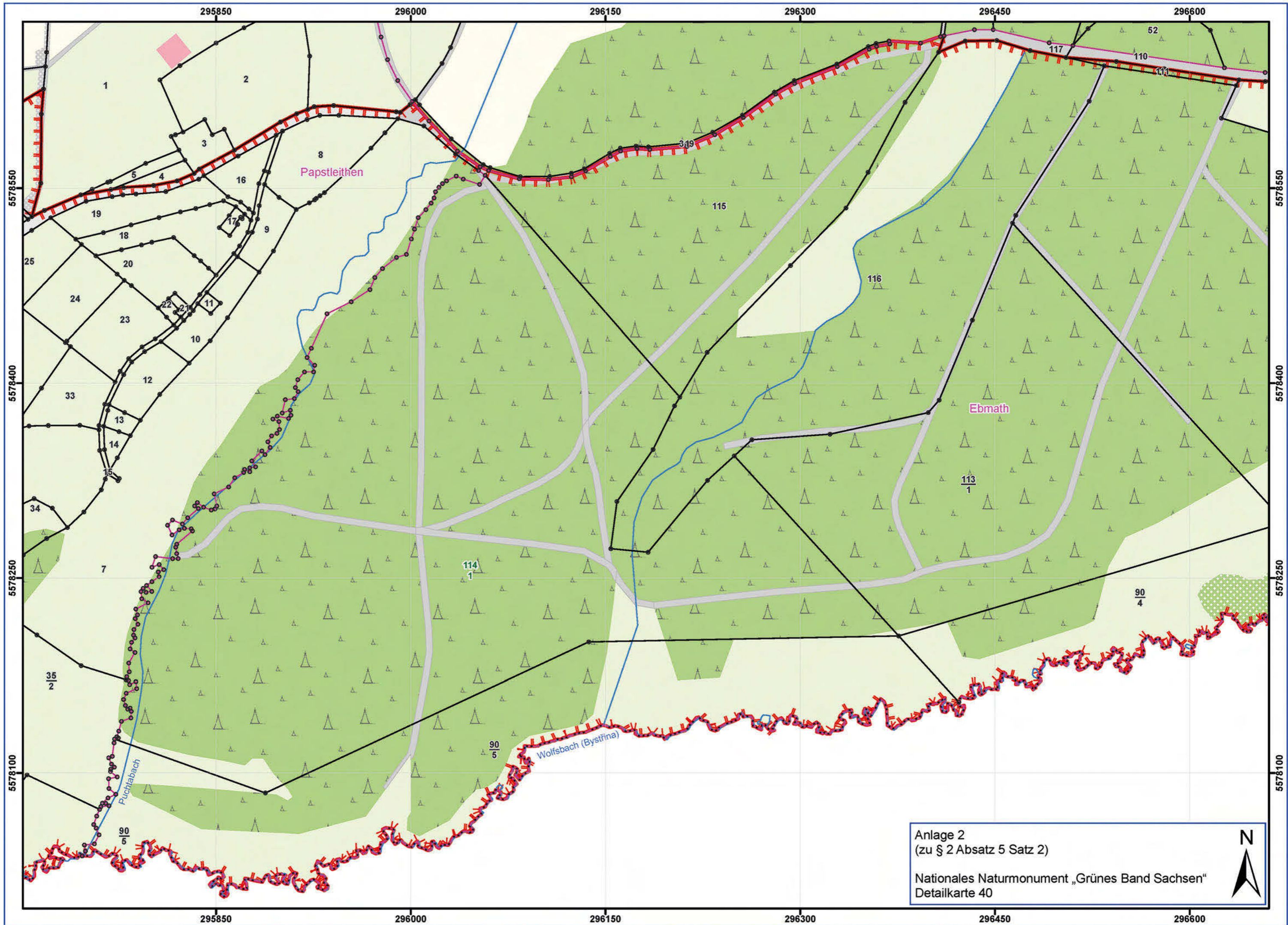


Tiefenbrunn

Papstleithen

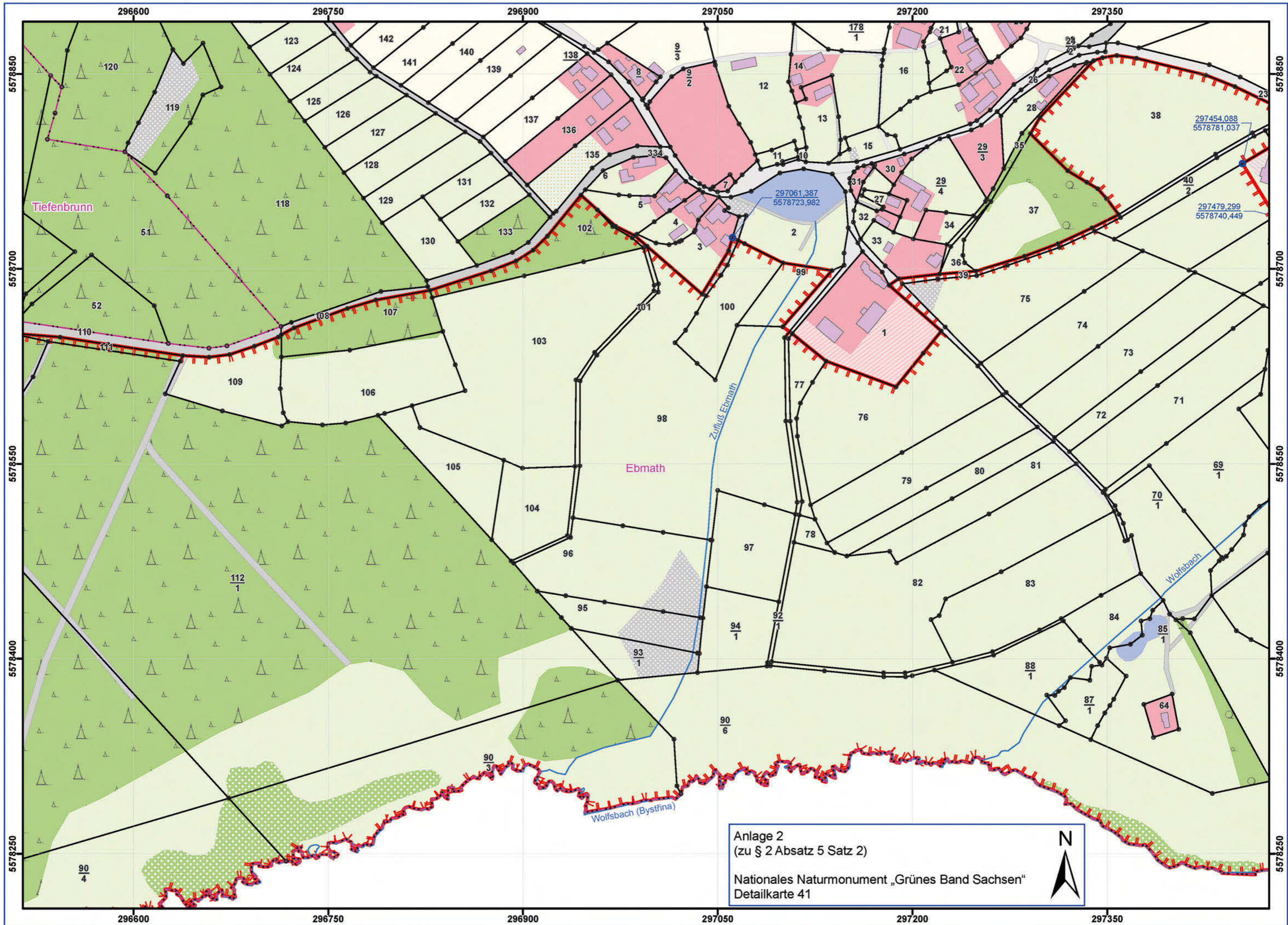
- 295643,204
- 557853,022
- 295627,261
- 557857,0,811
- 295615,531
- 557857,541
- 295593,716
- 5578518,987
- 295575,63
- 5578496,132
- 295567,098
- 5578485,995
- 295570,888
- 5578480,499
- 295561,882
- 5578462,507
- 295556,501
- 5578448,163
- 295518,523
- 5578408,315
- 295516,122
- 5578402,433
- 295512,82
- 5578387,988





Anlage 2
(zu § 2 Absatz 5 Satz 2)
Nationales Naturmonument „Grünes Band Sachsen“
Detailkarte 40





Tiefenbrunn

Ebmath

297061,387
5578723,982

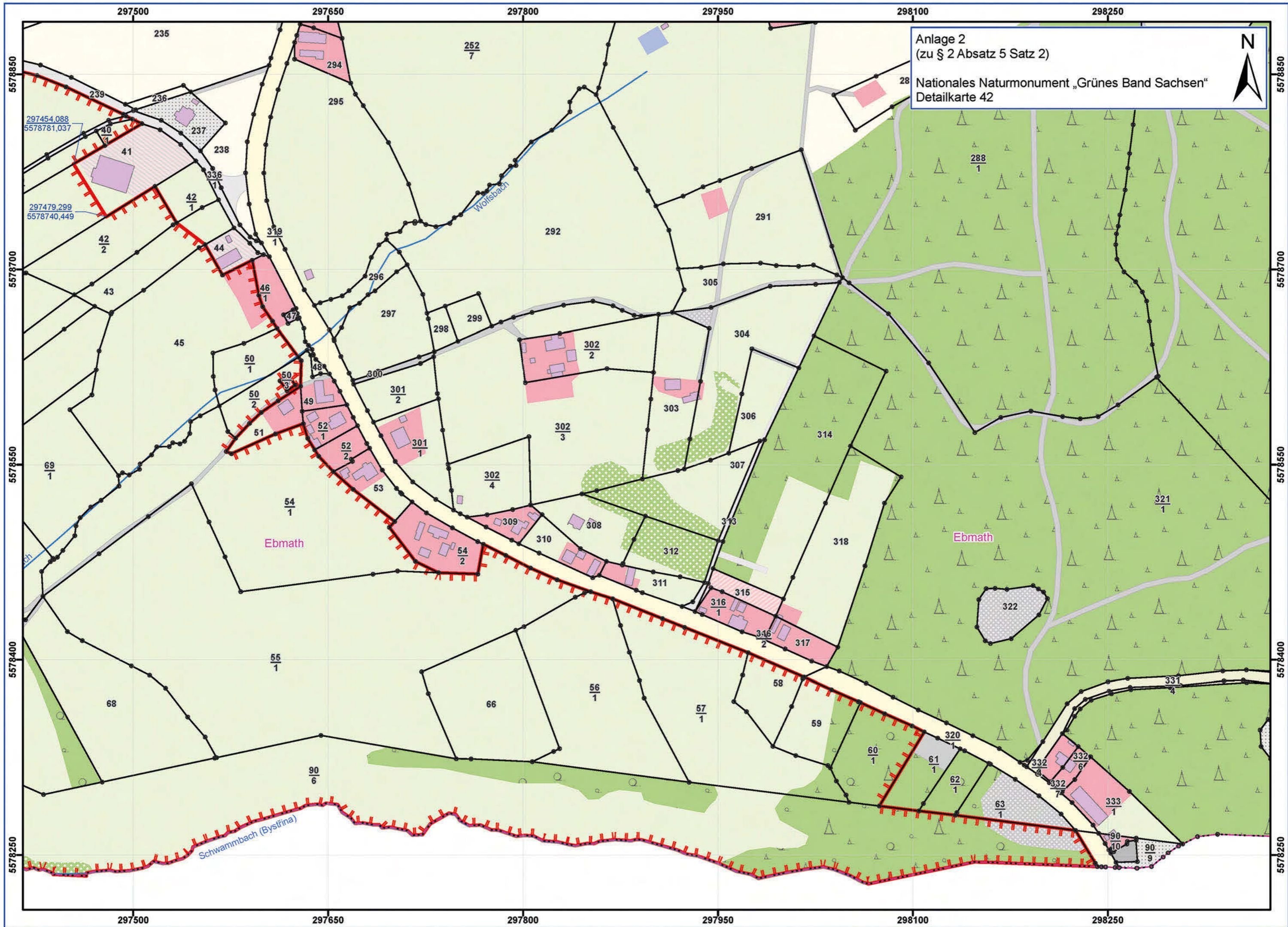
297454,088
5578781,037

297479,299
5578740,449

Anlage 2
(zu § 2 Absatz 5 Satz 2)

Nationales Naturmonument „Grünes Band Sachsen“
Detailkarte 41





Anlage 2
(zu § 2 Absatz 5 Satz 2)
Nationales Naturmonument „Grünes Band Sachsen“
Detailkarte 42



Ebmath

Ebmath

Wolfsbach

Schwammbach (Bystfina)

297454,088
5578781,037

297479,299
5578740,449

5578250

5578250

5578400

5578400

5578550

5578550

5578700

5578700

5578850

5578850

297500

297650

297800

297950

298100

298250

297500

297650

297800

297950

298100

298250

235

252
7

28

288
1

321
1

239

236

237

238

336
1

294

295

40
1

41

42
1

42
2

43

44

319
1

292

291

305

42
2

43

45

44

46
1

47

296

297

298

299

300

301
2

302
2

303

304

306

307

314

50
1

50
2

48

49

50
3

301
2

302
3

303

304

306

307

312

313

318

314

69
1

54
1

302
4

301
1

309

310

308

312

313

318

322

5578400

55
1

309

310

308

312

313

318

314

68

90
6

66

56
1

57
1

58

59

60
1

61
1

62
1

63
1

332
4

332
7

332
6

333
1

90
10

90
9

331
4

5578250

5578250